



ROAD BOOK

CRITERIO DE CONFECCIÓN DEL ROAD BOOK

Este road book ha sido confeccionado durante el mes de febrero, y verificado en el mes de marzo.

Cualquier modificación será publicada mediante complemento, sin que la organización sea responsable de eventuales variaciones en la señalización. Se ha puesto especial atención para facilitar su uso e interpretación, y prescindir de información considerada superficial a criterio del organizador.

Sólo se hacen constar los cruces necesarios, junto con otras informaciones de interés (gasolineras, hitos kilométricos de verificación de recorrido, etc.). Los itinerarios alternativos, están en papel de color para facilitar su búsqueda.

PROCEDIMIENTO DE SEGURIDAD

Cuando vea un cartel “SOS” de color rojo, es **OBLIGATORIO** detenerse y prestar asistencia a la tripulación que necesita ayuda.

Usted es responsable de ayudar a los accidentados y de asegurarse de que los servicios de seguridad se movilizan lo más rápido posible.

El siguiente vehículo en llegar a la escena del accidente deberá informar al siguiente punto de radio con el máximo de detalles posibles.

Los siguientes vehículos que lleguen a la zona del accidente deberán detenerse y dejar la carretera despejada para dejar paso a los vehículos de emergencia.

Todos los concursantes que se detengan en un tramo deberán colocar el triángulo rojo por lo menos 50 m antes del lugar incluso si el coche no está en la calzada.

Todos los concursantes que se retiren del rally tienen la obligación de entregar su carnet de ruta en el punto de control más cercano lo antes posible o bien al vehículo escoba.

CRITERI DE CONFECCIÒ DEL ROAD BOOK

Aquest road book ha estat fet durant el mes de febrer i verificat al mes març. Qualsevol modificació serà publicada mitjançant complement, sense que l'organitzador sigui responsable d'eventuals variacions en la senyalització. S'ha estat especialment curós per facilitar el seu us, interpretació i prescindir d'informacions considerades superficials a criteri de l'organitzador. Sols es fan constar els encreuaments necessaris, junt amb d'altres informacions d'interès (benzineres, fites quilomètriques de verificació del recorregut, etc.). Els itineraris alternatius estan en paper de color per facilitar el seu us.

PROCEDIMENT DE SEGURETAT

Quan vegi un cartell "SOS" de color vermell, es **OBLIGATORI** aturar-se y donar Assistència a la tripulació que necessita ajut.

Vostè es responsable d'ajudar als accidentats i d'assegurar-se de que els serveis de seguretat es mobilitzen el més ràpid possible.

El següent vehicle en arribar a l'escenari del accident haurà d'informar al següent punt de radio del màxim de detalls possibles.

Els següents vehicles que arribin a la zona del accident hauran aturar-se y deixar la carretera aclarida per deixar pas als vehicles de emergència.

Tots els participants que s'aturin en un tram hauran de col·locar el triangle vermell al menys 50 m abans del lloc on sigui, inclús si el vehicle esta fora de la carretera.

Tots els participants que es retirin del ralli tenen l'obligació d'entregar el seu Carnet de Ruta en el punt de control més proper el mes aviat possible o be al vehicle escombra.

ROAD BOOK STANDARD PREPARATION

This road book has been prepared during February and verified on March. Any modification will be published by bulletin, organizer are not responsible of unexpected changes in the road signalling.

Organizer have paid especially attention when preparing this road book in order to make its use and interpretation easy. For this reason the information considered as not useful or relevant has been omitted.

Only the necessary crossings are included, together with other information's of interest (fuel station, milestone for verify the road, etc., etc.).

The alternative road book is in colour pages to do easy its use.

SAFETY PROCEDURE

When a red "SOS" is displayed it is **MANDATORY** to stop and assist the crew requiring help.

You are responsible to help the injured and make sure that safety services are mobilized as quickly as possible.

The second car at the scene shall proceed to inform the next radio point the maximum details as possible.

All following cars shall also stop and leave a clear route for emergency vehicles.

All competitors stopped in a stage must place their red triangle at least 50 mts before where the car is stopped even if the car is out of the road.

All competitors retiring from the event are obliged to hand in their time card to the nearest control point as soon as possible.

SIGNOS / INTERPRETACIÓN



Doble sentido de circulación
Doble sentit de circulació



Puente
Pont



Camino de tierra
Camí de Terra



Rasante
Rasant



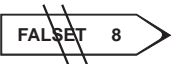
Tunel
Tunel



Indicador de población
Indicador de població



Dirección a seguir
Direcció a seguir



Dirección a no seguir
Direcció a no seguir



No visible (con facilidad)
No visible (amb facilitat)



Radio
Radio



Coche de seguridad "FIV"
Cotxe de seguretat "FIV"



Ambulancia
Ambulància



Grua
Grúa



Médico
Metge



Repostaje
Repostatge



Semáforo
Semàfor



Gasolinera
Benzinera



Hito kilométrico
Fita quilomètrica



¡Atención!
Atenció!

SIGNOS / INTERPRETACIÓN

T.C. / C.H. 5 / 8		T.C. / C.H. 6 / 9		Distance / Distància	Time / Temps	Average / Promèdio
LA TEIXETA		EL LLOAR - BELLMUNT		43,703 Km	0h.52'	50,43 Km/h
Km. TOT.	Km. PART.	DIRECTION / DIRECCION		INFORMATIONS / INFORMACIONES		REGRE.
13,690	0,993	19	1,072	N-420a 41.179008 N 0.916427 E	R-13	30,013
14,762	1,072	20	0,000	N-420a 41.176298 N 0.923962 E	R-14	28,941
15,142	0,380	21		N-420a x N-420 41.174836 N 0.925047 E		28,561
16,674	1,532	22		N-420		27,029
16,764	0,090	23		Coll Negre 493 m		26,939
27,909	11,145	24		N-420 x T-710	Falset T-300 Marça T-710 Gratallops	15,794

Distancia total
Distància total

Tiempo a invertir
Temps total

Promedio de velocidad
Velocitat mitja

Coordenadas Geograficas
Coordenades Geogràfiques

Tramo cronometrado
Tram cronometrat

Carretera y cambio de carretera
Carretera i canvi de carretera

Menos de 200 m entre viñeta
Menys de 200 m entre vinyetes

Mucha atención
Molta atenció

1ª ETAPA (Secciones 1 y 2)			Viernes 8 de Mayo 2026			
SS	Location	SS dist.	Liaison dist.	Total dist.	Target Time	First car due
TC	Localización	Dist. TC	Dist. Enlace	Dist. Total	Tiem. Impart.	Hora 1er coche
0	START - SALOU Passeig Jaume I					17:00
0A	Service IN Tecnoparc Reus		11,87	11,87	0:25	17:25
SERVICE A (Fira Reus)		(0,00)	(11,87)	(11,87)	0:10	
0B	Service OUT Tecnoparc Reus					17:35
RZ	Refuel - Fira Reus					
1	Distance to next refuel	(22,52)	(49,59)	(72,11)		
1	Vilaplana		20,40	20,40	0:32	18:07
SS1	La Mussara - Castillejos 1	22,520				18:10
1A	Regroup IN Plaça de La Llibertat Reus		24,43	46,95	1:10	19:20
1B	Regroup OUT Plaça de La Llibertat Reus				0:20	19:40
1C	Service IN Tecnoparc Reus		4,76	4,76	0:25	20:05
SERVICE B (Fira Reus)		(22,52)	(49,59)	(72,11)	0:40	
1D	Service OUT Tecnoparc Reus					20:45
RZ	Refuel - Fira Reus					
2	Distance to next refuel	(22,52)	(49,59)	(72,11)		
2	Vilaplana		20,40	20,40	0:32	21:17
SS2	La Mussara - Castillejos 2	22,520				21:20
2A	Parc Fermé IN Plaça de La Llibertat Reus		24,43	46,95	1:10	22:30
FRIDAY Totals		45,04	106,29	151,33		

Sunrise / Orto:	06:44 hrs
Sunset / Ocaso:	20:59 hrs

ITINERARI / ITINERARIO



2ª ETAPA (Secciones 3 y 4)

Sábado 9 de Mayo 2026

SS	Location	SS dist.	Liaison dist.	Total dist.	Target Time	First car due
TC	Localización	Dist. TC	Dist. Enlace	Dist. Total	Tiem. Impart.	Hora 1er coche
	START - REUS Plaça de La Llibertat					
2B	Parc Fermé OUT					9:00
2C	Service IN Tecnoparc Reus		4,76	4,76	0:20	9:20
	SERVICE C (Fira Reus)	(0,00)	(49,59)	(49,59)	0:20	
2D	Service OUT Tecnoparc Reus					9:40
RZ	Refuel - Fira Reus					
3	Distance to next refuel	(14,73)	(34,25)	(48,98)		
3	Riudecanyes		19,82	19,82	0:30	10:10
SS3	La Teixeta 1	14,734				10:13
RZ	Remote Refuel - Falset (sólo vehiculos autorizados)		(14,43)			
4	Distance to next refuel	(20,40)	(82,52)	(102,92)		
4	El Lloar		28,44	43,17	0:54	11:07
SS4	El Lloar - La Figuera 1 (TC+)	12,866				11:10
5	Falset		35,09	47,96	1:00	12:10
SS5	Falset - Porrera 1	7,533				12:13
5A	Regroup IN Plaça de La Llibertat Reus		28,66	36,19	0:57	13:10
5B	Regroup OUT Plaça de La Llibertat Reus				0:20	13:30
5C	Service IN Tecnoparc Reus		4,76	4,76	0:20	13:50
	SERVICE D (Fira Reus)	(35,13)	(116,77)	(151,90)	0:30	
5D	Service OUT Tecnoparc Reus					14:20
RZ	Refuel - Fira Reus					
5	Distance to next refuel	(14,73)	(34,25)	(48,98)		
6	Riudecanyes		19,82	19,82	0:30	14:50
SS6	La Teixeta 2	14,734				14:53
RZ	Remote Refuel - Falset (sólo vehiculos autorizados)		(14,43)			
6	Distance to next refuel	(20,40)	(77,76)	(98,16)		
7	El Lloar		28,44	43,17	0:54	15:47
SS7	El Lloar - La Figuera 2	12,866				15:50
8	Falset		35,09	47,96	1:00	16:50
SS8	Falset - Porrera 2	7,533				16:53
8A	Parc Ferme IN (Plaça de la Llibertat Reus)		28,66	36,19	0:52	17:45
SATURDAY Totals		70,27	233,53	303,80		

SECTION 3

SECTION 4

Sunrise / Orto: 06:43 hrs

Sunset / Ocaso: 21:01 hrs

FRIDAY Totals	45,04	106,29	151,33	29,76 %
SATURDAY Totals	70,27	233,53	303,80	23,13 %
RALLY Totals	115,31	339,82	455,13	25,33 %

v1 19/2/26



SOLICITUD REINCORPORACIÓN A LA CARRERA CERH

A / A : Director de Carrera
: Comisarios Deportivos

D./Dña.: _____ Concursante del
equipo participante con dorsal N° _____, y licencia N° _____

EXPONE:

Que durante el desarrollo de la prueba el vehículo participante ha quedado fuera de la competición, por lo que:

SOLICITA:

En virtud de lo dispuesto en el Reglamento Deportivo del CERH 2026 , en el artículo N° 22.3, reincorporar al equipo al rally en la siguiente sección que sea posible.

Firmado: D/Dña. _____

Teléfono contacto _____

Reus, _____ de mayo 2026

Autorizado por DDCC

Incorporación al Sector

N° _____

Recibido a las ____: ____

Firmado:

Licencia _____

SOL·LICITUD EXTRA RAL·LI FCA



A / A : Director de Cursa
: Comissaris Esportius

En/Na _____ Concursant de
l'equip participant amb dorsal N° _____, i amb llicència N° _____

EXPOSA:

Que durant el desenvolupament de la prova, el vehicle participant ha quedat fora de la competició, per el que:

SOL·LICITA:

En virtut del disposat en el Reglament Esportiu de Rallis 2026, en el seu article N° 24, reincorporar l'equip al ralli en la següent secció que sigui possible.

Signat: En/Na _____

Telèfon contacte _____

Reus, _____ de maig 2026

Autoritzat per DDCC

Incorporació al Sector N° _____

Hora límit _____

Rebut a les ____: ____

Signat:

Llicència _____

SALOU - SALIDA



SERVICE REUS



REUS - REGROUP / PARC FERMÉ

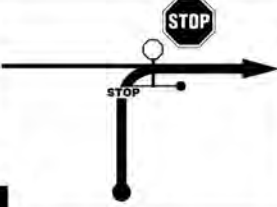
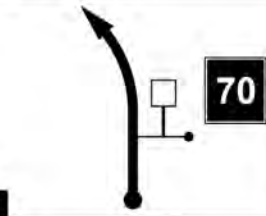

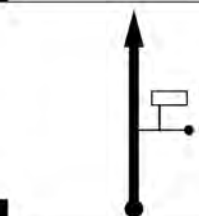


REUS - FINAL RALLY / PARC FERMÉ



TRAMO CALIBRACIÓN



TRAMO CALIBRACIÓN		Distance Distancia		
START LA SELVA DEL CAMP → FINISH MASCABRERS		7,476 Km.		
Km. TOT.	Km. PART.	DIRECCION / DIRECCION	INFORMACIONES / INFORMACIONES	REGRE.
0,00	0,00	1 	x TP-7013 Inicio en la señal de Stop Inici a la senyal d'Stop Start at the stop sign 41.219862 N 1.132205 E	7,476
3,431	3,431	2 	TP-7013 41.232485 N 1.100126 E	4,045
5,771	2,340	3 	TP-7013 Coll de la Batalla 41.224460 N 1.076884 E	1,705
7,476	1,705	4 	TP-7013 Mascabrers 41.224149 N 1.0567105 E	0,000

La medición del tramo de calibración se ha realizado utilizando el centro del carril derecho de circulación. El vehículo iba equipado con Rabbit Box y sondas en las ruedas traseras.

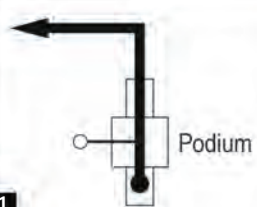







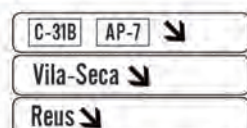
La mesura del tram de calibratge s'ha efectuat utilitzant el centre del carril dret de circulació. El vehicle amb el que s'ha fet la mesura anava equipat amb un Rabbit Box i sondes a les rodes del darrera.

NOTAS

ETAPA 1
Secciones
1 - 2


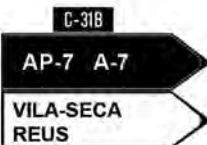

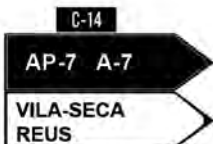




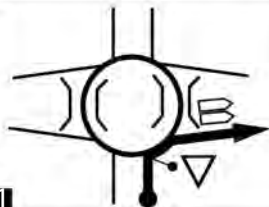

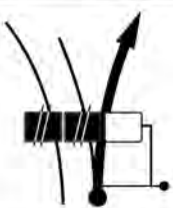

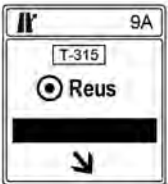
T.C. / C.H. 0	T.C. / C.H. 0A	Distance Distancia	Time Tiempo	Average Promedio
START SALOU	SERVICE REUS	11,87 Km.	0h. 25'	28,49 Km/h.

Km. TOT. Km. PART. DIRECTION / DIRECCION INFORMATIONS / INFORMACIONES REGRE.

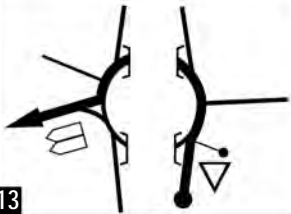

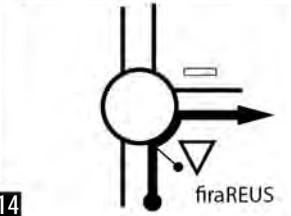

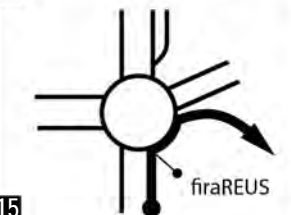

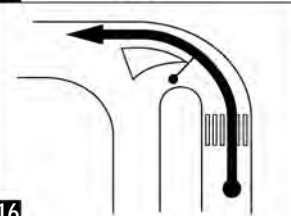
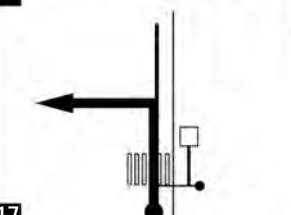
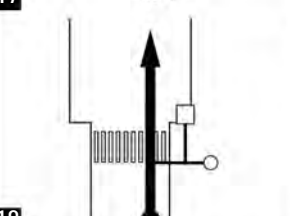

0,00	0,00	1		Urbano	 41.074672 N 1.133242 E (SALOU)	11,87
0,07	0,07	2		Urbano	(SALOU)	11,80
0,43	0,36	3		Urbano	(SALOU)	11,44
0,81	0,38	4		Urbano	 Situarse en el carril izquierdo Situarse al carril izquierda (SALOU)	11,06
1,91	1,10	5		Urbano X C-31B	(SALOU)	9,96
2,45	0,54	6		C-31B	 (SALOU)	9,42

T.C. / C.H. 0 <i>START SALOU</i>	→	T.C. / C.H. 0A <i>SERVICE REUS</i>	Distance Distancia 11,87 Km.	Time Tiempo 0h 25'	Average Promedio 28,49 Km/h.
--	---	--	---	---------------------------------	---

Km. TOT. Km. PART. DIRECTION / DIRECCION INFORMATIONS / INFORMACIONES REGRE.

2,80	0,35	7 	C-31B X C-14 	9,07
3,43	0,63	8 	C-14 	8,44
4,33	0,90	9 	C-14 	7,54
4,99	0,66	10 	C-14 	6,88
7,54	2,55	11 	C-14 X T-11 	4,33
8,98	1,44	12 	T-11  	2,89

T.C. / C.H. 0	T.C. / C.H. 0A	Distance Distancia 11,87 Km.	Time Tiempo 0h. 25'	Average Promedio 28,49 Km/h.
<i>START SALOU</i>	<i>SERVICE REUS</i>			

Km. TOT. Km. PART.		DIRECCION / DIRECCION	INFORMATIONS / INFORMACIONES	REGRE.
9,34	0,36	 13	T-11 x T-315 	2,53
11,18	1,84	 14	T-315 x Poligono 	0,69
11,37	0,19	 15	Poligono 	0,50
11,66	0,29	 16	Poligono	0,21
11,81	0,15	 17	Poligono	0,06
11,87	0,06	 18	Poligono  41.140591 N 1.131295 E	0,00

NOTAS

T.C. / C.H. **0A**
SERVICE IN
REUS TECNOPARC



T.C. / C.H. **0B**
SERVICE OUT
REUS TECNOPARC

Distance
Distancia

Time
Tiempo

Average
Promedio

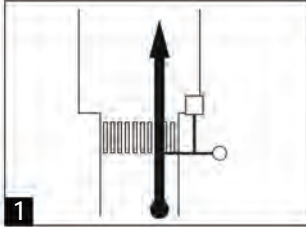
0h. 10'

Km. TOT. Km. PART.

DIRECTION / DIRECCION

INFORMATIONS / INFORMACIONES

REGRE.



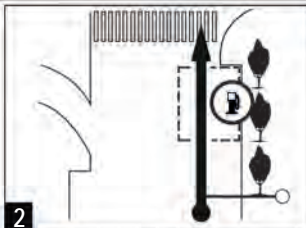
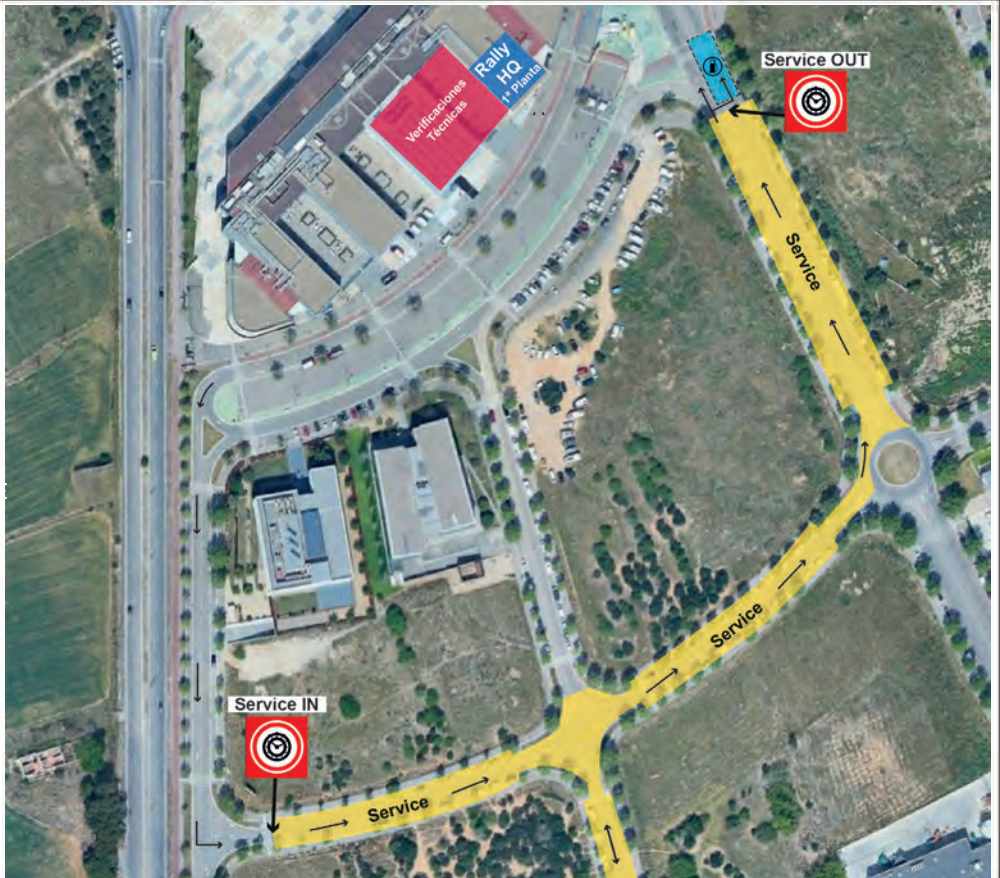
1

Polígono



41.140591 N 1.131295 E

(REUS)



2

Polígono



41.143919 N 1.130626 E

(REUS)

NOTAS

T.C. / C.H. **0B / 1D** | T.C. / C.H. **1 / 2**
 SERVICE OUT → LA MUSSARA - CASTILLEJOS
 REUS

Distance
 Distancia
20,40 Km.

Time
 Tiempo
0h.32'

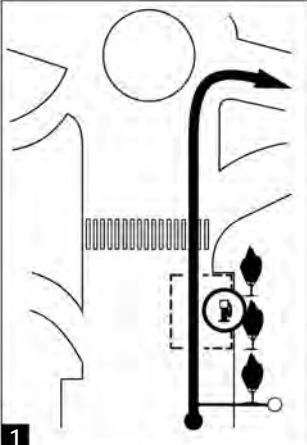


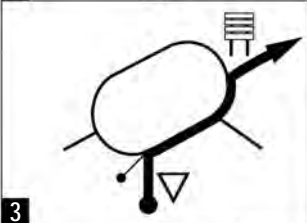
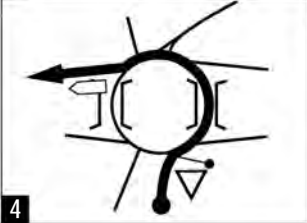
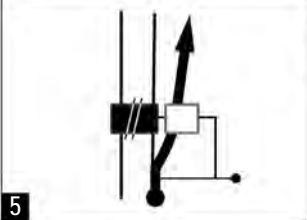
Average
 Promedio
38,25 Km/h.

Km. TOT. Km. PART.

DIRECTION / DIRECCION

INFORMATIONS / INFORMACIONES

REGRE.

0,00	0,00	1		Poligono  41.143919 N 1.130626 E (REUS)	20,40
0,26	0,26	2		Poligono (REUS)	20,14
0,50	0,24	3		Poligono x N-420 TOTES LES DIRECCIONS → AEROPORT → ESTACIÓ DE L'AVE → (REUS)	19,90
1,00	0,50	4		N-420 X C-14 C-14 MONTBLANC	19,40
7,88	6,88	5		C-14 X TP-7013 !! Valls Montblanc Andorra VILLALONGA C. CONSTANTÍ LA SELVA C.	12,52

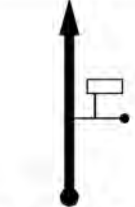

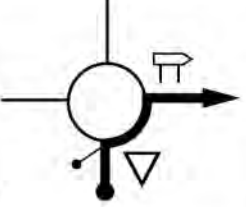
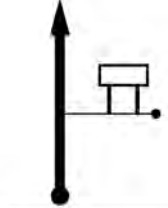


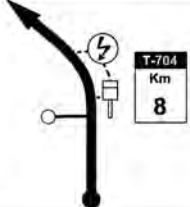

T.C. / C.H. 0B / 1D SERVICE OUT REUS	T.C. / C.H. 1 / 2 LA MUSSARA - CASTILLEJOS	Distance Distancia 20,40 Km.	Time Tiempo 0h.32'	Average Promedio 38,25 Km/h.
---	---	---	---------------------------------	---

Km. TOT. Km. PART. DIRECTION / DIRECCION INFORMATIONS / INFORMACIONES REGRE.

8,50	0,62	6 	TP-7013 		11,90
9,13	0,63	7 	TP-7013 		11,27
9,36	0,23	8 	TP-7013 	(LA SELVA DEL CAMP)	11,04
9,96	0,60	9 	TP-7013 	(LA SELVA DEL CAMP)	10,44
10,38	0,42	10 	TP-7013 	(LA SELVA DEL CAMP)	10,02
10,81	0,43	11 	TP-7013 COINCIDE VIÑETA INICIO DEL TRAMO CALIBRACION 		9,59

T.C. / C.H. 0B / 1D	T.C. / C.H. 1 / 2	Distance Distancia 20,40 Km.	Time Tiempo 0h.32'	Average Promedio 38,25 Km/h.
SERVICE OUT REUS	→ LA MUSSARA - CASTILLEJOS			

Km. TOT. Km. PART. DIRECTION / DIRECCION INFORMATIONS / INFORMACIONES REGRE.

18,28	7,476	12		TP-7013	Mascabrers	
					VÍNETA FINAL DEL TRAMO CALIBRACIÓN	
					41.224149 N 1.0567105 E	0,29
20,11	1,83	13		TP-7013 x T-704	VILAPLANA	
					41.225246 N 1.035934 E	0,23
20,17	0,06	14		T-704	T-704	
					PRADES	
					(VILAPLANA)	0,00
20,40	0,23	15		T-704	 VILAPLANA 	
					41.226657 N 1.035287 E	
	0,13					
					41.227536 N 1.035866 E	

T.C. / C.H. **1 / 2**
LA MUSSARA -
CASTILLEJOS



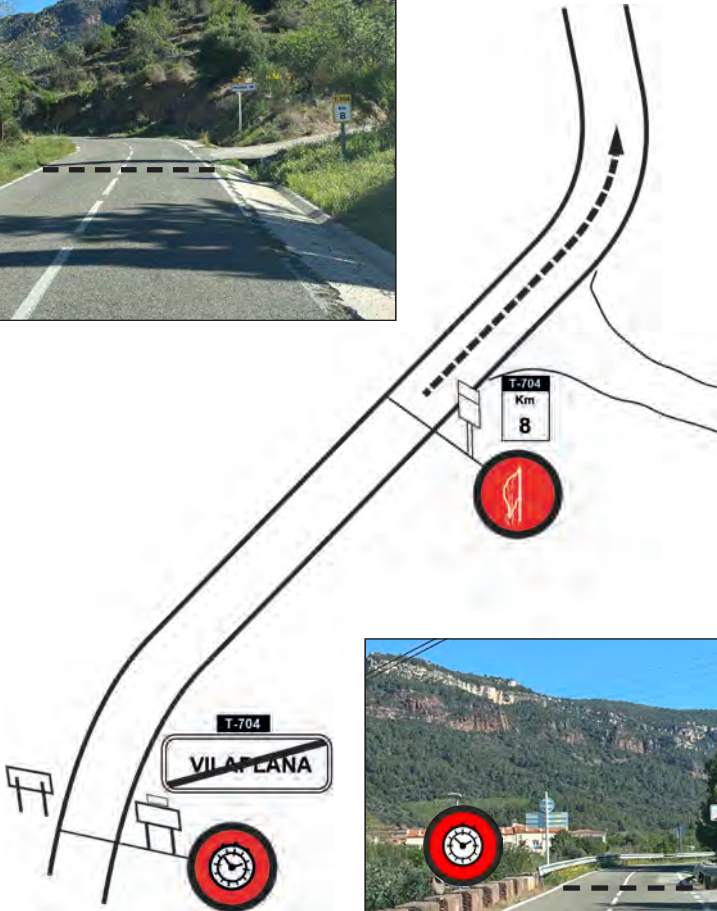
T.C. / C.H. **1A / 2A**
REGROUP (IN)
PARC FERMÉ (IN)

Distance
Distancia
46,95 Km.

Time
Tiempo
1h.10'

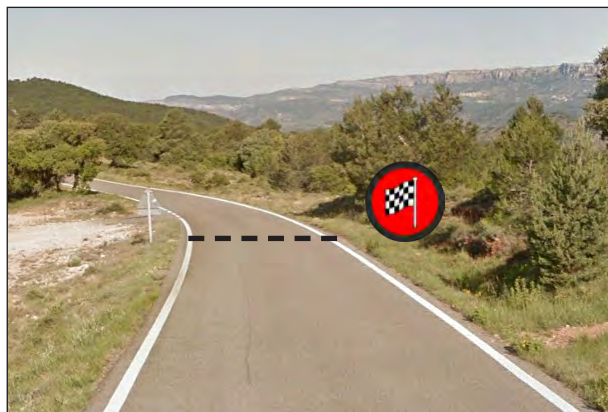
Average
Promedio
40,24 Km/h.

Km. TOT. 22,520



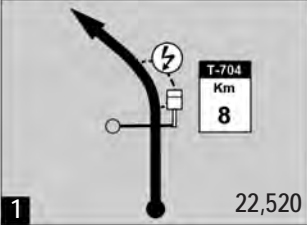


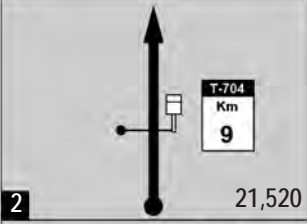
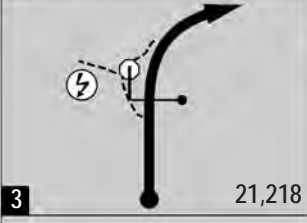
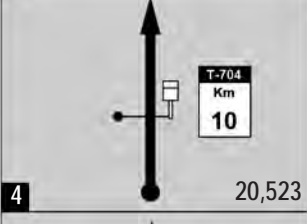
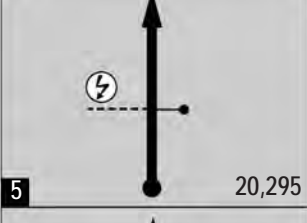
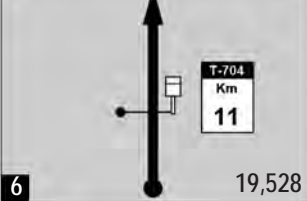
T.C. / C.H. 1 / 2 LA MUSSARA - CASTILLEJOS	T.C. / C.H.1A / 2A → REGROUP (IN) PARC FERMÉ (IN)	Distance Distancia 46,95 Km.	Time Tiempo 1h.10'	Average Promedio 40,24 Km/h.
---	--	---	---------------------------------	---

Km. TOT. 22,520



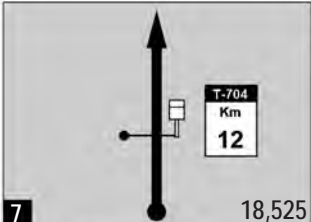


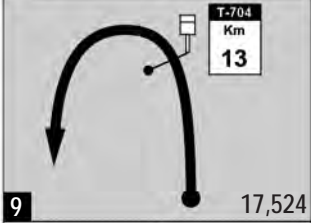
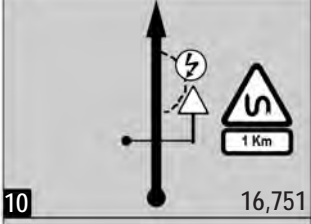

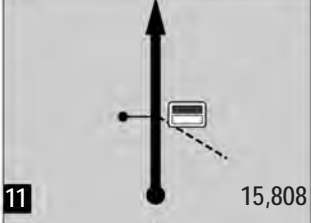
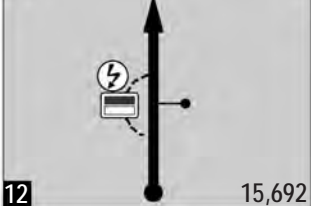

T.C. / C.H. 1 / 2 LA MUSSARA - CASTILLEJOS	→ T.C. / C.H. 1A / 2A REGROUP (IN) PARC FERMÉ (IN)	Distance Distancia 46,95 Km.	Time Tiempo 1h.10'	Average Promedio 40,24 Km/h.
---	---	---	---------------------------------	---

Km. TOT. Km. PART. DIRECTION / DIRECCION INFORMATIONS / INFORMACIONES REGRE.

0,000	0,000	1 	22,520	T-704  R-1 41.227536 N 1.035868 E 	46,950
1,000	1,000	2 	21,520	T-704	45,950
1,302	0,302	3 	21,218	T-704 ! R-2 41.235234 N 1.042400 E	45,648
1,997	0,695	4 	20,523	T-704	44,953
2,225	0,228	5 	20,295	T-704 R-3 41.238213 N 1.047104 E	44,725
2,992	0,767	6 	19,528	T-704	43,958

T.C. / C.H. 1 / 2 LA MUSSARA - CASTILLEJOS	➔ T.C. / C.H. 1A / 2A REGROUP (IN) PARC FERMÉ (IN)	Distance Distancia 46,95 Km.	Time Tiempo 1h.10'	Average Promedio 40,24 Km/h.
---	---	---	---------------------------------	---

Km. TOT. Km. PART. DIRECTION / DIRECCION INFORMATIONS / INFORMACIONES REGRE.

3,995	1,003	7 	18,525	T-704		42,955
4,228	0,233	8 	18,292	T-704	MAS ANGUERA 	42,722
4,996	0,768	9 	17,524	T-704		41,954
5,769	0,773	10 	16,751	T-704	 41.235595 N 1.059461 E	41,181
6,712	0,943	11 	15,808	T-704		40,238
6,828	0,116	12 	15,692	T-704	 41.237876 N 1.059373 E	40,122

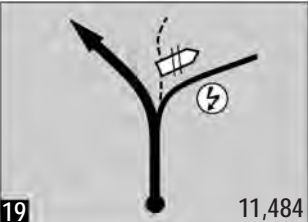


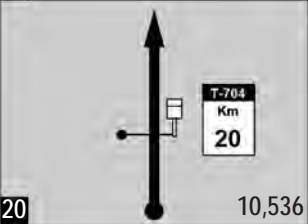
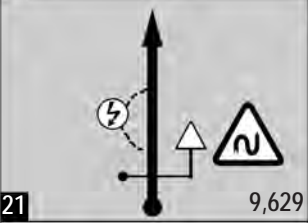
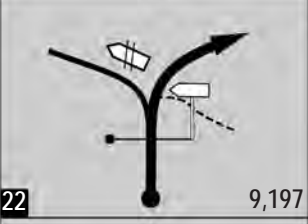
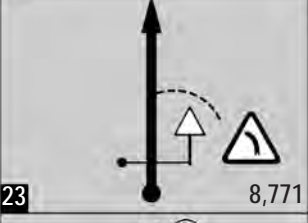

T.C. / C.H. 1 / 2 LA MUSSARA - CASTILLEJOS	→	T.C. / C.H. 1A / 2A REGROUP (IN) PARC FERMÉ (IN)	Distance Distancia 46,95 Km.	Time Tiempo 1h.10'	Average Promedio 40,24 Km/h.
---	---	---	---	---------------------------------	---

Km. TOT. Km. PART. DIRECTION / DIRECCION INFORMATIONS / INFORMACIONES REGRE.


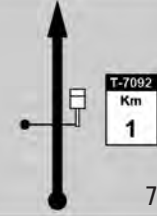


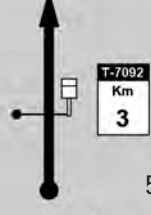

7,594	0,766	<p>13 14,926</p>	<p>T-704</p> <p>R-7</p> <p>41.243177 N 1.061444 E</p> <p>39,356</p>
8,171	0,577	<p>14 14,349</p>	<p>T-704</p> <p>R-8</p> <p>Camí de l'Albiol</p> <p>41.246148 N 1.065466 E</p> <p>38,779</p>
8,918	0,747	<p>15 13,602</p>	<p>T-704</p> <p>38,032</p>
9,142	0,224	<p>16 13,378</p>	<p>T-704</p> <p>R-9</p> <p>41.246911 N 1.057064 E</p> <p>37,808</p>
9,978	0,836	<p>17 12,542</p>	<p>T-704</p> <p>36,972</p>
10,772	0,794	<p>18 11,748</p>	<p>T-704</p> <p>36,178</p>

T.C. / C.H. 1 / 2 LA MUSSARA - CASTILLEJOS	→ T.C. / C.H. 1A / 2A REGROUP (IN) PARC FERMÉ (IN)	Distance Distancia 46,95 Km.	Time Tiempo 1h.10'	Average Promedio 40,24 Km/h.
---	---	------------------------------------	--------------------------	------------------------------------

Km. TOT. Km. PART. DIRECTION / DIRECCION INFORMATIONS / INFORMACIONES REGRE.

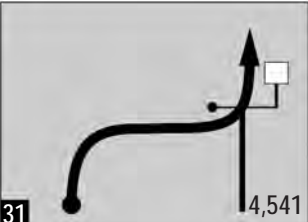

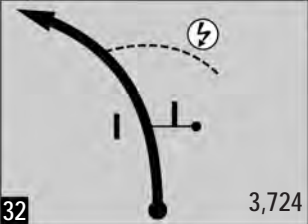

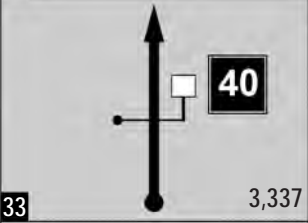
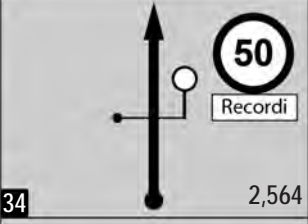
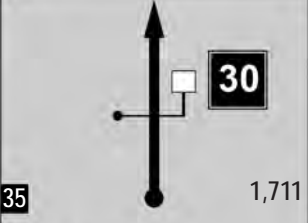
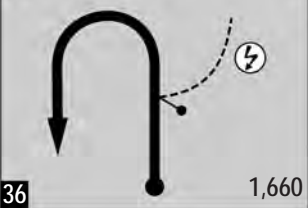

11,036	0,264	19		11,484	T-704 TV-7045 L'Aixàvega 4 El Bosquet 5 MONT-RAL 7  R-10  41,25305 N 1,05595 E	35,914
11,984	0,948	20		10,536	T-704	34,966
12,891	0,907	21		9,629	T-704 41,25790 N 1,03595 E	34,059
13,323	0,432	22		9,197	T-704 TV-7093 0,7 La Mussara 0,5 Refugi de muntanya 41,25666 N 1,03173 E	33,627
13,749	0,426	23		8,771	T-704	33,201
14,295	0,546	24		8,225	T-704 x TV-7092 TV-7092 11 ARBOLI 16 ALFORJA 41,25760 N 1,02098 E	32,655

T.C. / C.H. 1 / 2 LA MUSSARA - CASTILLEJOS	→	T.C. / C.H. 1A / 2A REGROUP (IN) PARC FERMÉ (IN)	Distance Distancia 46,95 Km.	Time Tiempo 1h.10'	Average Promedio 40,24 Km/h.
---	---	---	---	---------------------------------	---

Km. TOT. Km. PART.		DIRECTION / DIRECCION	INFORMATIONS / INFORMACIONES	REGRE.
14,872	0,577	 25 7,648	TV-7092 Pilonas verdes	32,078
15,312	0,440	 26 7,208	TV-7092	31,638
15,956	0,644	 27 6,564	TV-7092 ⚡ R-13 41,25011 N 1,00581 E	30,994
16,649	0,693	 28 5,871	TV-7092 Pilonas verdes	30,301
17,315	0,666	 29 5,205	TV-7092	29,635
17,416	0,101	 30 5,104	TV-7092 ⚡ R-14 41,24794 N 0,98913 E	29,534

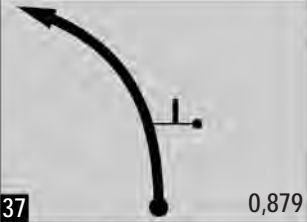
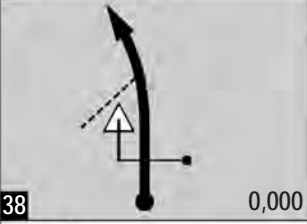

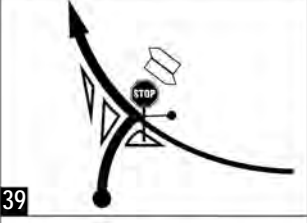
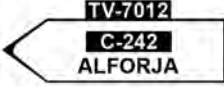


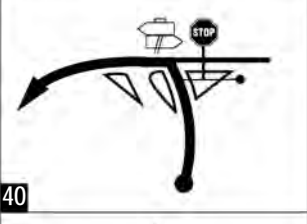
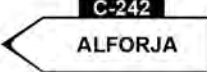

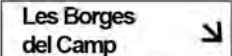


T.C. / C.H. 1 / 2 LA MUSSARA - CASTILLEJOS	→ T.C. / C.H. 1A / 2A REGROUP (IN) PARC FERMÉ (IN)	Distance Distancia 46,95 Km.	Time Tiempo 1h.10'	Average Promedio 40,24 Km/h.
---	---	---	---------------------------------	---

Km. TOT. Km. PART. DIRECTION / DIRECCION INFORMATIONS / INFORMACIONES REGRE.

17,979	0,563	31 	TV-7092  PERILL D'INCENDI	28,971
18,796	0,817	32 	TV-7092  R-15 Pilonas verdes 41,24555 N 0,97585 E	28,154
19,183	0,387	33 	TV-7092	27,767
19,956	0,773	34 	TV-7092	26,994
20,809	0,853	35 	TV-7092	26,141
20,860	0,051	36 	TV-7092  R-16	26,090

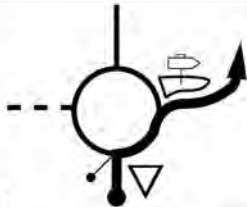

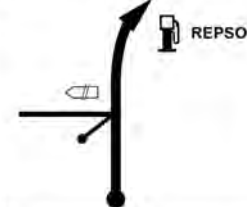

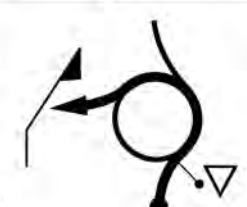
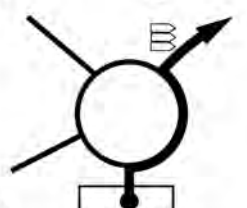
T.C. / C.H. 1 / 2 LA MUSSARA - CASTILLEJOS	→	T.C. / C.H. 1A / 2A REGROUP (IN) PARC FERMÉ (IN)	Distance Distancia 46,95 Km.	Time Tiempo 1h.10'	Average Promedio 40,24 Km/h.
---	---	---	---	---------------------------------	---

Km. TOT. Km. PART. DIRECTION / DIRECCION INFORMATIONS / INFORMACIONES REGRE.

21,641	0,781	 37 0,879	TV-7092 Pilona verde	25,309
22,520	0,879	 38 0,000	TV-7092  41.22776 N 0.95444 E	24,430
22,850	0,330	 39	TV-7092 x TV-7012    41.22656 N 0.95108 E	24,100
25,400	2,550	 40	TV-7012 x C-242 	21,550
30,627	5,227	 41	C-242   (ALFORJA)	16,323
33,778	3,151	 42	C-242	13,172


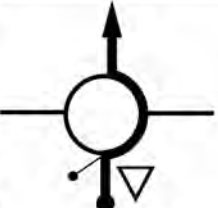
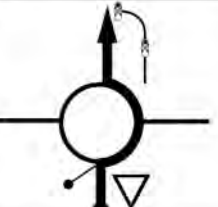
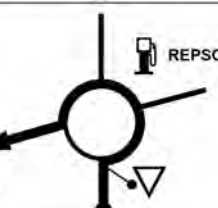
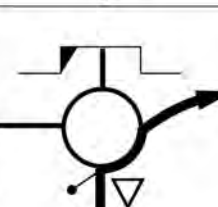
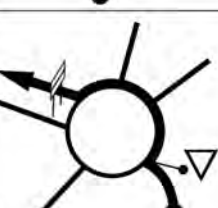
T.C. / C.H. 1 / 2 LA MUSSARA - CASTILLEJOS	T.C. / C.H.1A / 2A REGROUP (IN) PARC FERMÉ (IN)	Distance Distancia 46,95 Km.	Time Tiempo 1h.10'	Average Promedio 40,24 Km/h.
--	---	------------------------------------	--------------------------	------------------------------------

Km. TOT. Km. PART. DIRECTION / DIRECCION INFORMATIONS / INFORMACIONES REGRE.

35,152	1,374	43		C-242 x N-420 ! C-242 REUS FALSET	11,798
37,310	2,158	44		C-242 x N-420 ! N-420 REUS 9 TARRAGONA 23	9,640
39,099	1,789	45		N-420 C-242z 0,3 LES BORGES C.	7,851
41,518	2,419	46		N-420 x N-420 a !!! T-704 Reus Tarragona ↓ REUS T-704 MASPUJOLS ↓	5,432
41,967	0,449	47		N-420 a	4,983
42,087	0,120	48		N-420 a REUS nord	4,863

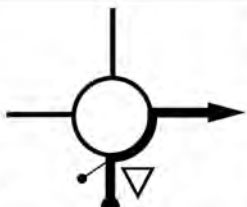
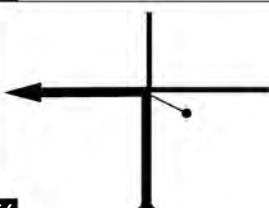
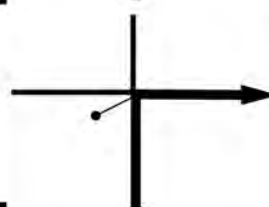
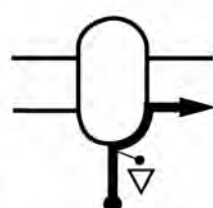
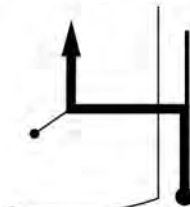

T.C. / C.H. 1 / 2 LA MUSSARA - CASTILLEJOS	→	T.C. / C.H. 1A / 2A REGROUP (IN) PARC FERMÉ (IN)	Distance Distancia 46,95 Km.	Time Tiempo 1h.10'	Average Promedio 40,24 Km/h.
---	---	---	---	---------------------------------	---

Km. TOT. Km. PART. DIRECTION / DIRECCION INFORMATIONS / INFORMACIONES REGRE.

43,122	1,035	49		N-420 a Centre Ciutat → (REUS)	3,828
44,037	0,915	50		N-420 a (REUS)	2,913
44,397	0,360	51		N-420 a (REUS)	2,553
45,377	0,980	52		N-420 a x Av. dels Paisos Catalans (REUS)	1,573
45,768	0,391	53		N. Urba. x Av. dels Jocs Olímpics (REUS)	1,182
46,147	0,379	54		N. Urba. x Psg Mata Rondes → Totes direccions → (REUS)	0,803

T.C. / C.H. 1 / 2 LA MUSSARA - CASTILLEJOS	→	T.C. / C.H. 1A / 2A REGROUP (IN) PARC FERMÉ (IN)	Distance Distancia 46,95 Km.	Time Tiempo 1h.10'	Average Promedio 40,24 Km/h.
---	---	---	---	---------------------------------	---

Km. TOT. Km. PART. DIRECTION / DIRECCION INFORMATIONS / INFORMACIONES REGRE.

46,465	0,318	55		N. Urba. x Carrer de Castellvell (REUS)	0,485
46,750	0,285	56		N. Urba. x C/ d'Antoni Gaudi (REUS)	0,200
46,835	0,085	57		N. Urba. x C/ del General Moragues (REUS)	0,115
46,920	0,085	58		N. Urba. x Pl. de la Llibertat (REUS)	0,030
46,950	0,030	59		N. Urba. Pl. de la Llibertat  (REUS)	0,000

T.C. / C.H. 1A REGROUP (IN) REUS	→	T.C. / C.H. 1B REGROUP (OUT) REUS	Distance Distancia	Time Tiempo 0h. 20'	Average Promedio
---	---	--	-----------------------	----------------------------------	---------------------

Km. TOT. Km. PART. DIRECTION / DIRECCION INFORMATIONS / INFORMACIONES REGRE.

		<p>N. Urba.</p> <p>41.158885 N 1.106658 E (REUS)</p>
--	--	---



		<p>N. Urba.</p> <p>41.158154 N 1.105637 E (REUS)</p>
--	--	---

NOTAS


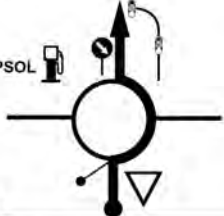

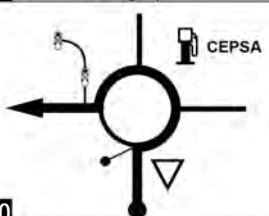
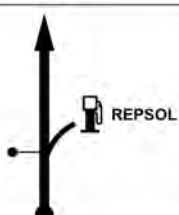
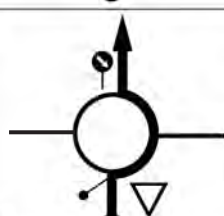
T.C. / C.H. 1B REGROUP (OUT) REUS	→	T.C. / C.H. 1C SERVICE (IN) REUS	Distance Distancia 4,76 Km.	Time Tiempo 0h. 25'	Average Promedio 11,42 Km/h.
--	---	---	--	----------------------------------	---

Km. TOT. Km. PART. DIRECTION / DIRECCION INFORMATIONS / INFORMACIONES REGRE.

		1		Urbano		
		2		Urbano	x Pl. de la Llibertat	
0,000	0,000	2		!!	Km 0,00 !!!	
		3		(REUS)		4,760
		3		Urbano	x Av. de St Jordi	
0,175	0,175	3		(REUS)		4,585
		4		Urbano	Av. de St Jordi	
0,365	0,190	4		(REUS)		4,395
		5		Urbano	x Av. de Maria Fortuny	
0,631	0,266	5				
		6		(REUS)		4,129
0,827	0,196	6		Urbano	Av. de Maria Fortuny	
				(REUS)		3,933

T.C. / C.H. 1B REGROUP (OUT) REUS	→	T.C. / C.H. 1C SERVICE (IN) REUS	Distance Distancia 4,76 Km.	Time Tiempo 0h. 25'	Average Promedio 11,42 Km/h.
--	---	---	--	----------------------------------	---

Km. TOT. Km. PART. DIRECTION / DIRECCION INFORMATIONS / INFORMACIONES REGRE.

1,065	0,238	7 	Urbano Av. de Maria Fortuny (REUS)	3,695
1,244	0,179	8 REPSOL 	Urbano Av. de Maria Fortuny (REUS)	3,516
1,605	0,361	9 Guardia Urbana 	Urbano Av. de Maria Fortuny (REUS)	3,155
2,025	0,420	10 	Urbano x N-420 (REUS)	2,735
2,859	0,834	11 	N-420 (REUS)	1,901
3,226	0,367	12 	N-420 (REUS)	1,534

T.C. / C.H. 1B REGROUP (OUT) REUS	→	T.C. / C.H. 1C SERVICE (IN) REUS	Distance Distancia 4,76 Km.	Time Tiempo 0h. 25'	Average Promedio 11,42 Km/h.
--	---	---	--	----------------------------------	---

Km. TOT. Km. PART. DIRECTION / DIRECCION INFORMATIONS / INFORMACIONES REGRE.

3,735	0,509	13 	N-420 x Poligono Tecnoparc - Fira → (REUS)	1,025
3,963	0,228	14 	Poligono ← P Tecnoparc - Fira (REUS)	0,797
4,209	0,246	15 	Poligono (REUS)	0,551
4,550	0,341	16 	Poligono (REUS)	0,210
4,700	0,150	17 	Poligono (REUS)	0,060
4,760	0,060	18 	 41.140591 N 1.131295 E (REUS)	0,000

NOTAS

T.C. / C.H. 1C SERVICE (IN) REUS	→	T.C. / C.H. 1D SERVICE (OUT) REUS	Distance Distancia	Time Tiempo 0h. 40'	Average Promedio
---	---	--	-----------------------	----------------------------------	---------------------

Km. TOT. Km. PART. DIRECTION / DIRECCION INFORMATIONS / INFORMACIONES REGRE.

		Poligono <p>41.140591 N 1.131295 E (REUS)</p>
--	--	---



		Poligono <p>41.143919 N 1.130626 E (REUS)</p>
--	--	---

COMPACT ROAD BOOK

ETAPA 1 - 08/05/2026

Para ir del CH 1D, al CH 2
ir a la pagina 29, vinyeta 1

ETAPA 2

Secciones

3 - 4

T.C. / C.H. **2B / 5B**

T.C. / C.H. **2C / 5C**

REUS - PARC FERMÈ
/ REGROUP OUT

SERVICE IN
REUS

Distance
Distancia

4,760 Km.

Time
Tiempo

0h. 20'

Average
Promedio

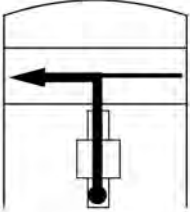

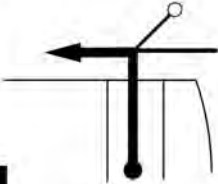
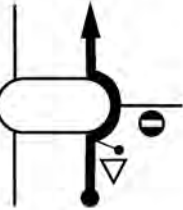



14,28 Km/h.

Km. TOT. Km. PART.

DIRECTION / DIRECCION

INFORMATIONS / INFORMACIONES

REGRE.

		 <p>1</p>	<p>Urbano</p>  <p>(REUS)</p>	
0,000	0,000	 <p>2</p>	<p>Urbano x Pl. de la Llibertat</p> <p>!!</p> <p>Km 0,00 !!!</p> <p>(REUS)</p>	4,760
0,175	0,175	 <p>3</p>	<p>Urbano x Av. de St Jordi</p> <p>(REUS)</p>	4,585
0,365	0,190	 <p>4</p>	<p>Urbano Av. de St Jordi</p> <p>(REUS)</p>	4,395
0,631	0,266	 <p>5</p>	<p>Urbano x Av. de Maria Fortuny</p> <p>FiraReus →</p> <p>Hospital Universitari Sant Joan →</p> <p>(REUS)</p>	4,129
0,827	0,196	 <p>6</p>	<p>Urbano Av. de Maria Fortuny</p> <p>(REUS)</p>	3,933

T.C. / C.H. 2B / 5B	T.C. / C.H. 2C / 5C	Distance Distancia	Time Tiempo	Average Promedio
REUS - PARC FERMÈ / REGROUP OUT	SERVICE IN REUS	4,760 Km.	0h 20'	14,28 Km/h.

Km. TOT. Km. PART. DIRECTION / DIRECCION INFORMATIONS / INFORMACIONES REGRE.

1,065	0,238	7		Urbano Av. de Maria Fortuny	(REUS)	3,695
1,244	0,179	8		Urbano Av. de Maria Fortuny	(REUS)	3,516
1,605	0,361	9		Urbano Av. de Maria Fortuny	(REUS)	3,155
2,025	0,420	10		Urbano x N-420	(REUS)	2,735
2,859	0,834	11		N-420	(REUS)	1,901
3,226	0,367	12		N-420	(REUS)	1,534

T.C. / C.H. **2B / 5B**

T.C. / C.H. **2C / 5C**

REUS - PARC FERMÈ
/ REGROUP OUT

SERVICE IN
REUS

Distance
Distancia

4,760 Km.

Time
Tiempo

0h. 20'

Average
Promedio

14,28 Km/h.

Km. TOT. Km. PART.


DIRECTION / DIRECCION

INFORMATIONS / INFORMACIONES

REGRE.

3,735	0,509	13		N-420 x Poligono	Tecnoparc - Fira →	(REUS)	1,025
3,963	0,228	14		Poligono	← P Tecnoparc - Fira	(REUS)	0,797
4,209	0,246	15		Poligono		(REUS)	0,551
4,550	0,341	16		Poligono		(REUS)	0,210
4,700	0,150	17		Poligono		(REUS)	0,060
4,760	0,060	18		Poligono	 41.140591 N 1.131295 E	(REUS)	0,000

NOTAS

A large, empty rectangular box with a thin black border, occupying most of the page below the title. It is intended for the user to write their notes.

T.C. / C.H. **2C**
SERVICE IN
REUS TECNOPARC

T.C. / C.H. **2D**
SERVICE OUT
REUS TECNOPARC

Distance
Distancia

Time
Tiempo

Average
Promedio

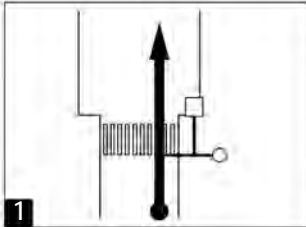
0h. 20'

Km. TOT. Km. PART.

DIRECTION / DIRECCION

INFORMATIONS / INFORMACIONES

REGRE.



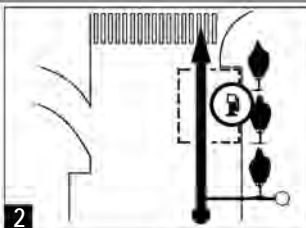
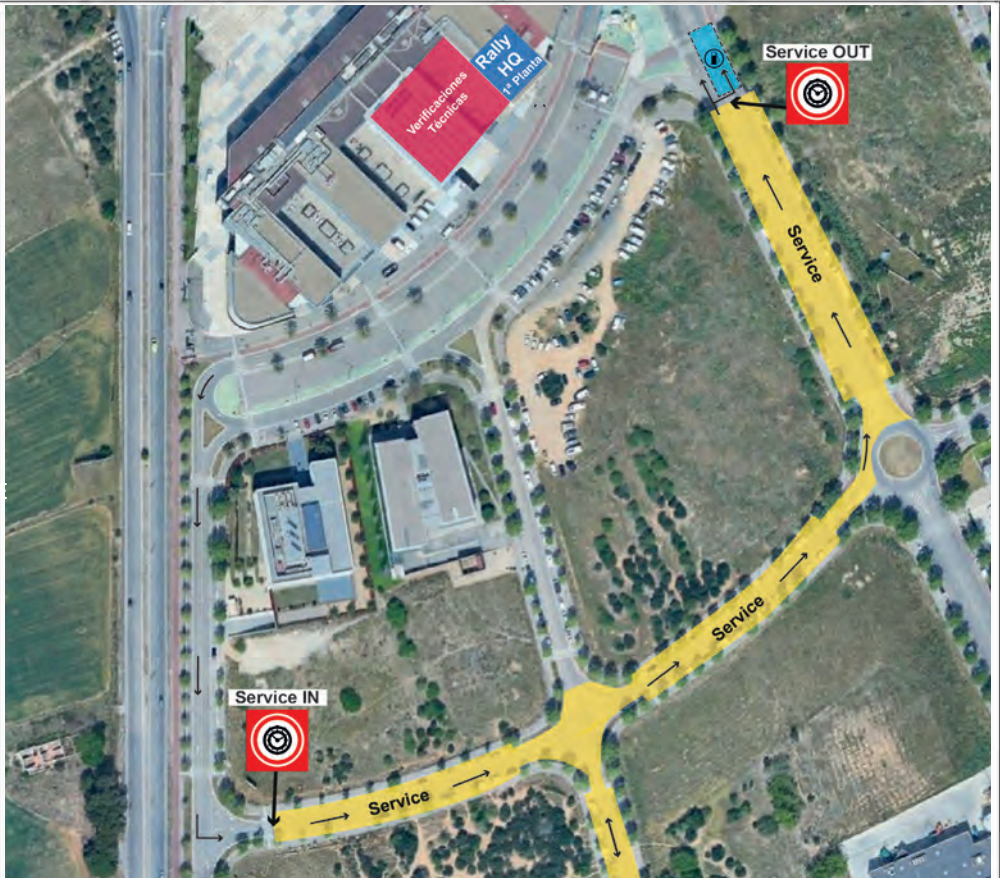
1

Polígono



41.140591 N 1.131295 E

(REUS)



2


Polígono



41.143919 N 1.130626 E

(REUS)

NOTAS

A large, empty rectangular box with a thin black border, occupying most of the page below the title. It is intended for the user to write their notes.

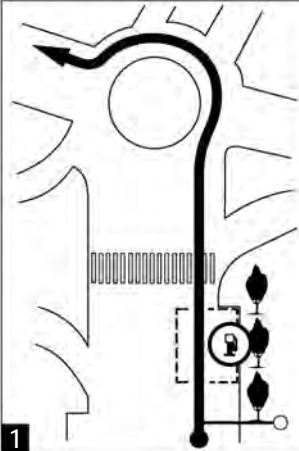

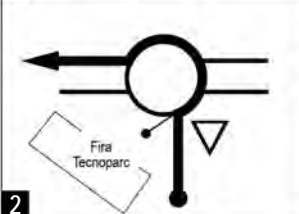


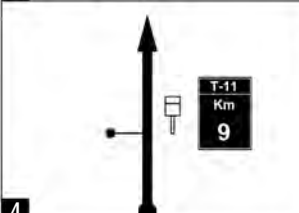
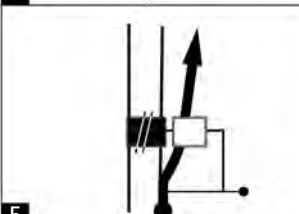

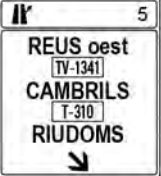
T.C. / C.H. **2D / 5D** | T.C. / C.H. **3 / 6**
SERVICE OUT → **LA TEIXETA**
REUS

Distance
Distancia
19,82 Km.

Time
Tiempo
0h.30'

Average
Promedio
39,64 Km/h.

Km. TOT. Km. PART. DIRECTION / DIRECCION INFORMATIONS / INFORMACIONES REGRE.

0,000	0,000		Poligono  41.143919 N 1.130626 E (REUS)	19,822
0,276	0,276		Poligono x T-315	19,546
1,938	1,662		T-315 x T-11 	17,884
4,830	2,892		T-11	14,992
5,683	0,853		T-11 x T-310  	14,139

T.C. / C.H. 2D / 5D SERVICE OUT REUS	T.C. / C.H. 3 / 6 LA TEIXETA	Distance Distancia 19,82 Km.	Time Tiempo 0h.30'	Average Promedio 39,64 Km/h.
---	--	---	---------------------------------	---

Km. TOT. Km. PART. DIRECTION / DIRECCION INFORMATIONS / INFORMACIONES REGRE.

6,118	0,435	6 	T-310 	13,704
6,367	0,249	7 	T-310 	13,455
7,248	0,881	8 	T-310 	12,574
7,660	0,412	9 	T-310 	12,162
9,839	2,179	10 	T-310 	9,983
11,535	1,696	11 	T-310 	8,287

T.C. / C.H. **2D / 5D** | T.C. / C.H. **3 / 6**
SERVICE OUT → **LA TEIXETA**
REUS

Distance
Distancia
19,82 Km.

Time
Tiempo
0h.30'

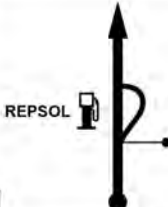
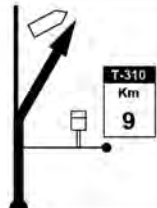
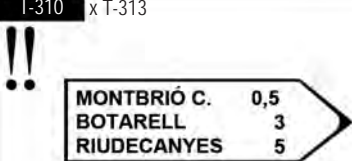
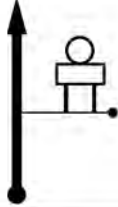

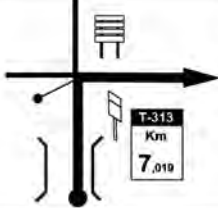


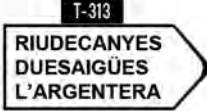
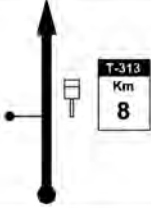
Average
Promedio
39,64 Km/h.

Km. TOT. Km. PART.

DIRECTION / DIRECCION





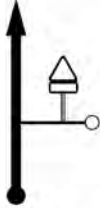

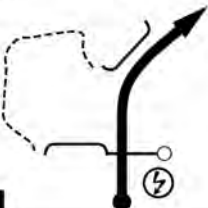

INFORMATIONS / INFORMACIONES

REGRE.

14,442	2,907	12		T-310		5,380
14,693	0,251	13		T-310 x T-313		5,129
15,053	0,360	14		T-313		4,769
15,692	0,639	15		T-313	 (MONTBRIÓ DEL CAMP)	4,130
16,280	0,588	16		T-313		3,542
16,622	0,342	17		T-313		3,200

T.C. / C.H. 2D / 5D SERVICE OUT REUS	T.C. / C.H. 3 / 6 LA TEIXETA	Distance Distancia 19,82 Km.	Time Tiempo 0h.30'	Average Promedio 39,64 Km/h.
---	--	---	---------------------------------	---

Km. TOT. Km. PART. DIRECTION / DIRECCION INFORMATIONS / INFORMACIONES REGRE.

19,449	2,827	18		T-313		0,373
19,744	0,295	19		T-313		0,078
19,822	0,078	20		T-313	 41.134319 N 0.962560 E	0,000
	0,160	21		T-313	 41.134484 N 0.961272 E	

NOTAS

T.C. / C.H. **3 / 6**

LA TEIXETA

T.C. / C.H. **4 / 7**

EL LLOAR - LA FIGUERA

Distance
Distancia

43,17 Km.

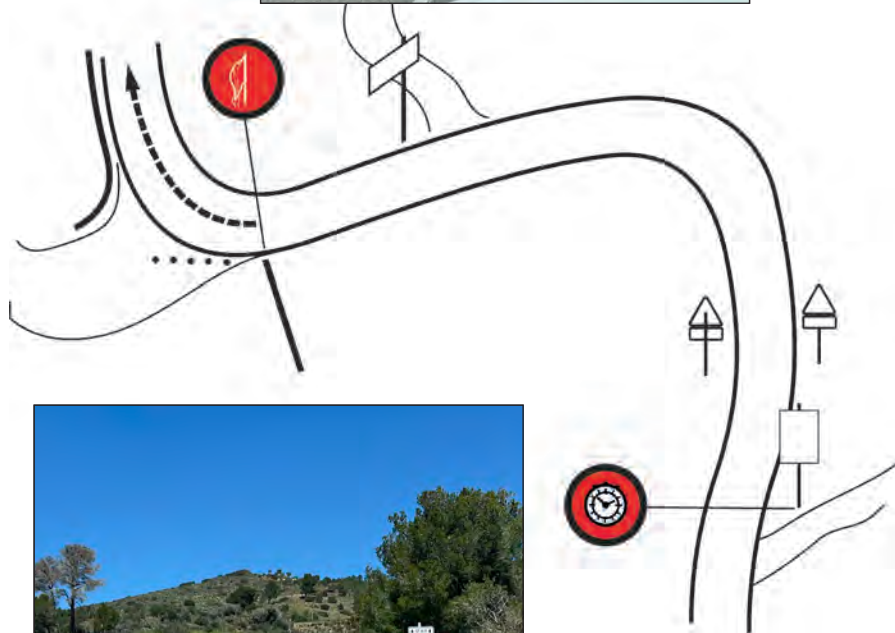
Time
Tiempo

0h.54'

Average
Promedio

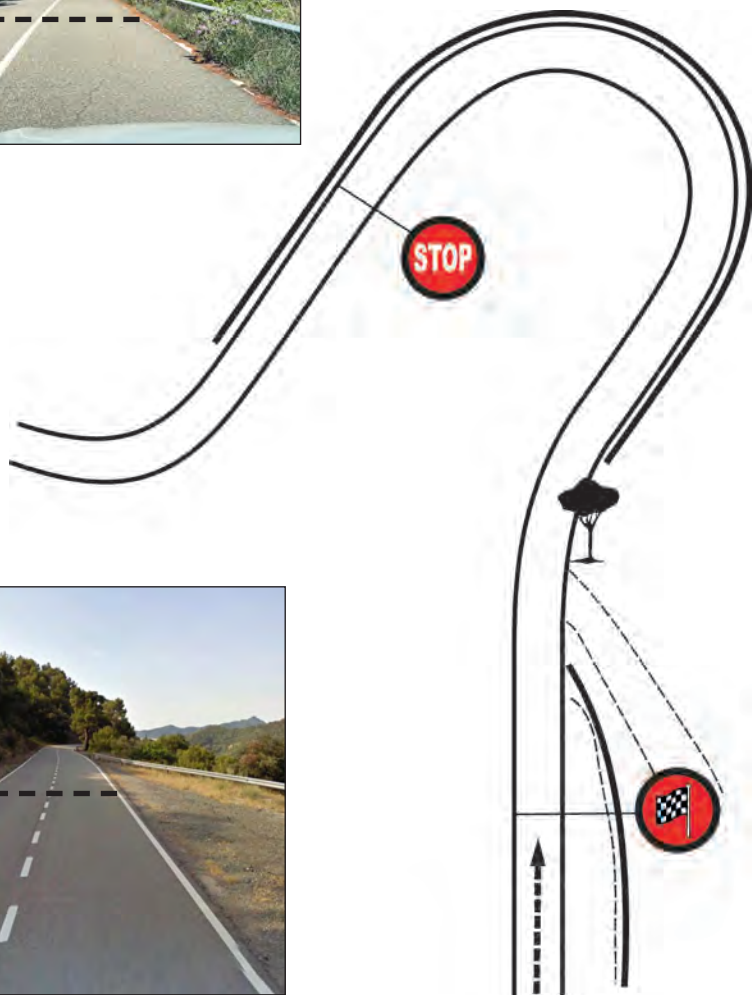
47,97 Km/h.

Km. TOT. 14,734



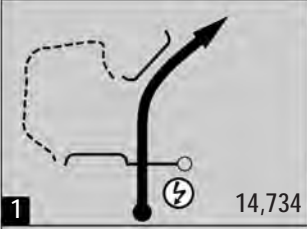



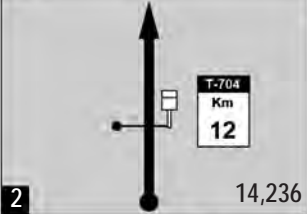
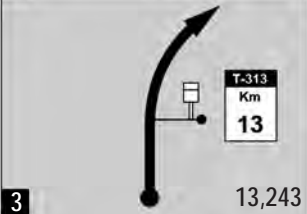



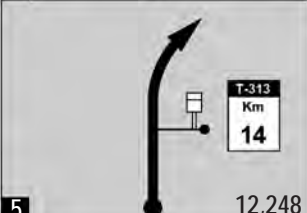
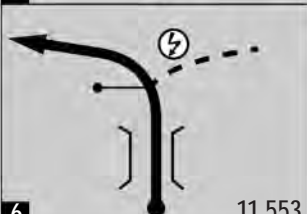

T.C. / C.H. 3 / 6 LA TEIXETA	T.C. / C.H. 4 / 7 EL LLOAR - LA FIGUERA	Distance Distancia 43,17 Km.	Time Tiempo 0h.54'	Average Promedio 47,97 Km/h.
--	---	---	---------------------------------	---

Km. TOT. 14,734



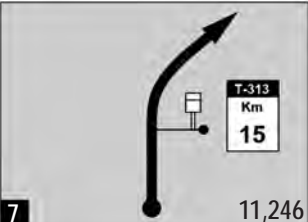
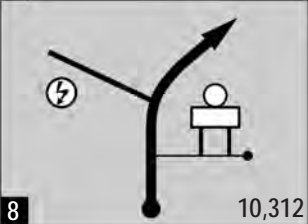


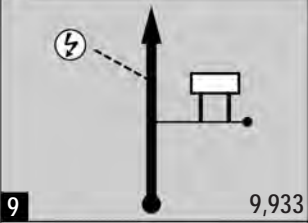


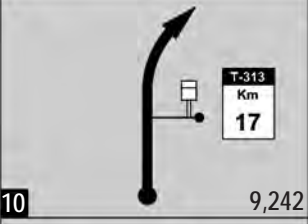
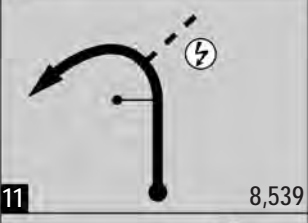

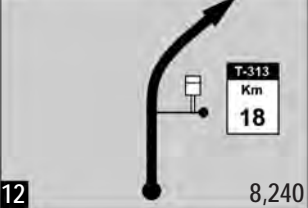

T.C. / C.H. 3 / 6 LA TEIXETA	T.C. / C.H. 4 / 7 → EL LLOAR - LA FIGUERA	Distance Distancia 43,17 Km.	Time Tiempo 0h.54'	Average Promedio 47,97 Km/h.
--	---	---	---------------------------------	---

Km. TOT.	Km. PART.	DIRECCION / DIRECCION	INFORMATIONS / INFORMACIONES	REGRE.
----------	-----------	-----------------------	------------------------------	--------

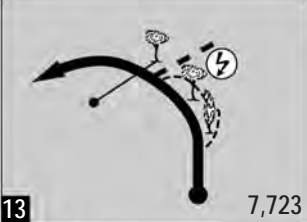
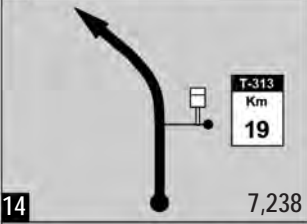
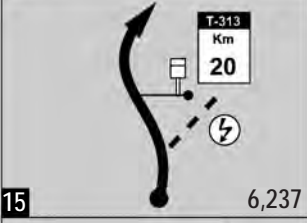
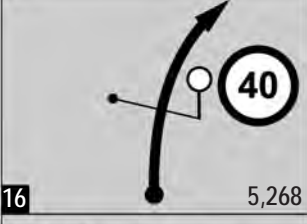
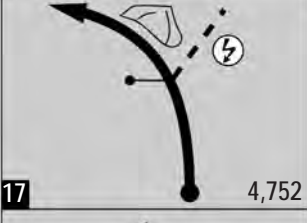

0,000	0,000	1 	T-313  41.134484 N 0.961272 E 	R-1 	14,734	43,170
0,498	0,498	2 	T-313		14,236	42,672
1,491	0,993	3 	T-313 41.137066 N 0.952598 E		13,243	41,679
1,599	0,108	4 	T-313 	R-2 	13,135	41,571
2,486	0,887	5 	T-313		12,248	40,684
3,181	0,695	6 	T-313 41.143126 N 0.943626 E	R-3 	11,553	39,989

T.C. / C.H. 3 / 6 LA TEIXETA	T.C. / C.H. 4 / 7 → EL LLOAR - LA FIGUERA	Distance Distancia 43,17 Km.	Time Tiempo 0h.54'	Average Promedio 47,97 Km/h.
--	---	---	---------------------------------	---

Km. TOT. Km. PART.	DIRECTION / DIRECCION	INFORMATIONS / INFORMACIONES	REGRE.
--------------------	-----------------------	------------------------------	--------



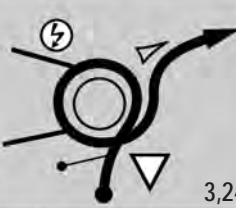

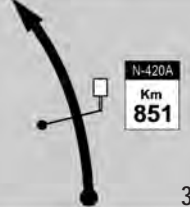


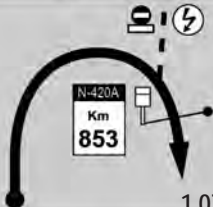

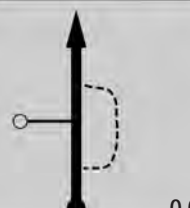

3,488	0,307	7 	T-313 11,246				39,682
4,422	0,934	8 	T-313 10,312	 DUESAIGÜES 41.145608 N 0.932919 E	 R-4		38,748
4,801	0,379	9 	T-313 9,933	 41.148036 N 0.929893 E	 R-5		38,369
5,492	0,691	10 	T-313 9,242				37,678
6,195	0,703	11 	T-313 8,539	41.157004 N 0.926439 E	 R-6		36,975
6,494	0,299	12 	T-313 8,240				36,676

T.C. / C.H. 3 / 6 LA TEIXETA	T.C. / C.H. 4 / 7 → EL LLOAR - LA FIGUERA	Distance Distancia 43,17 Km.	Time Tiempo 0h.54'	Average Promedio 47,97 Km/h.
--	---	---	---------------------------------	---

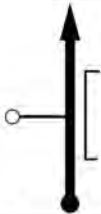








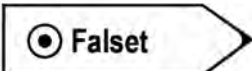

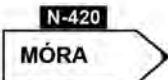
Km. TOT. Km. PART.		DIRECCION / DIRECCION	INFORMATIONS / INFORMACIONES	REGRE.
7,011	0,517	 <p>13 7,723</p>	<p>T-313</p> <p>⚡ R-7</p> <p>41.160389 N 0.922397 E</p>	36,159
7,496	0,485	 <p>14 7,238</p>	<p>T-313</p>	35,674
8,497	1,001	 <p>15 6,237</p>	<p>T-313</p> <p>⚡ R-8</p> <p>41.167120 N 0.920278 E</p>	34,673
9,466	0,969	 <p>16 5,268</p>	<p>T-313 x N-420a</p>	33,704
9,982	0,516	 <p>17 4,752</p>	<p>N-420a</p> <p>⚡ R-9</p> <p>41.168868 N 0.911269 E</p>	33,188
10,505	0,523	 <p>18 4,229</p>	<p>N-420a</p>	32,665

T.C. / C.H. 3 / 6 LA TEIXETA	T.C. / C.H. 4 / 7 → EL LLOAR - LA FIGUERA	Distance Distancia 43,17 Km.	Time Tiempo 0h.54'	Average Promedio 47,97 Km/h.
--	---	---	---------------------------------	---

Km. TOT. Km. PART.	DIRECTION / DIRECCION	INFORMATIONS / INFORMACIONES	REGRE.
--------------------	-----------------------	------------------------------	--------

11,226	0,721	19  3,508	N-420a  R-10	41.172218 N 0.904138 E	31,944
11,491	0,265	20  3,243	N-420a  R-11	!!! 41.173228 N 0.901597 E	31,679
11,701	0,210	21  3,033	N-420a		31,469
12,666	0,965	22  2,068	N-420a x N-420  R-12	41.177080 N 0.908729 E	30,504
13,659	0,993	23  1,075	N-420  R-13	41.179008 N 0.916427 E	29,511
14,734	1,075	24  0,000	N-420 x T-710 	41.176298 N 0.923562 E	28,436

T.C. / C.H. 3 / 6 LA TEIXETA	T.C. / C.H. 4 / 7 → EL LLOAR - LA FIGUERA	Distance Distancia 43,17 Km.	Time Tiempo 0h.54'	Average Promedio 47,97 Km/h.
--	---	---	---------------------------------	---

Km. TOT. Km. PART.		DIRECCION / DIRECCION	INFORMATIONS / INFORMACIONES	REGRE.
15,114	0,380	25 	T-710  41.174838 N 0.925047 E 	28,056
16,654	1,540	26 	T-710 !	26,516
16,743	0,089	27 	T-710 	26,427
27,915	11,172	28 	T-710 !!! 	15,255
28,584	0,669	29 	T-710 x T-712 	14,586
28,922	0,338	30 	T-712 x T-732 	14,248

T.C. / C.H. 4 / 7

T.C. / C.H. 5 / 8

Distance
Distancia

Time
Tiempo

Average
Promedio

EL LLOAR - LA FIGUERA


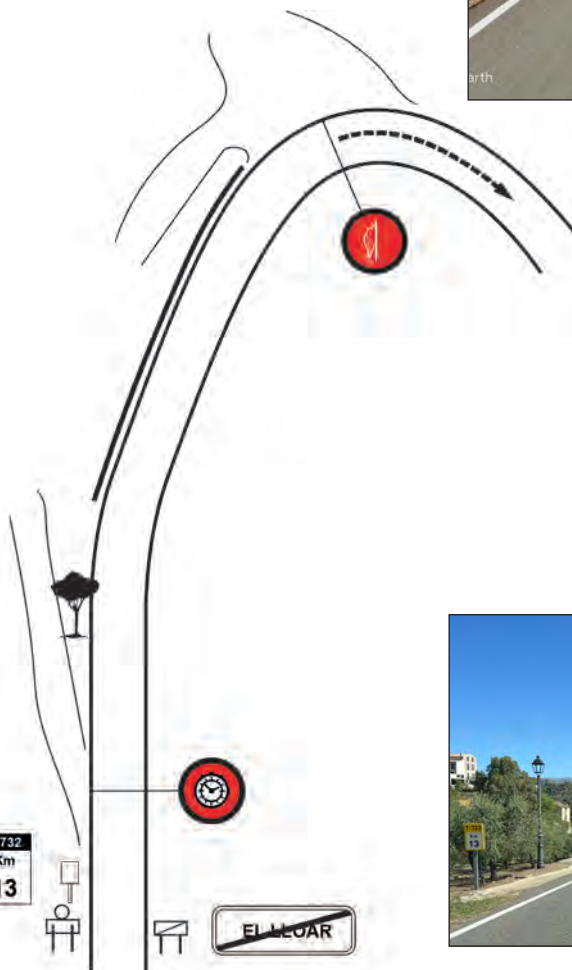
FALSET - PORRERA

47,96 Km.

1h.00'

47,96 Km/h.

Km. TOT. 12,866



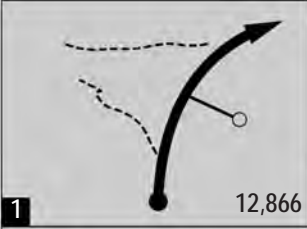




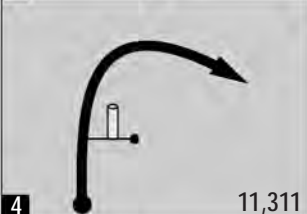
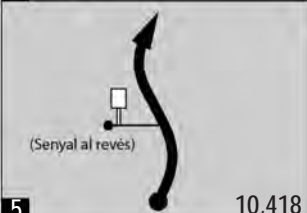
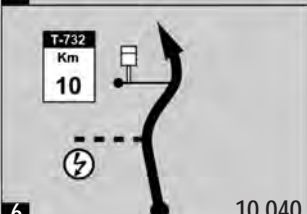
T.C. / C.H. 4 / 7 EL LLOAR - LA FIGUERA	T.C. / C.H. 5 / 8 FALSET - PORRERA	Distance Distancia 47,96 Km.	Time Tiempo 1h.00'	Average Promedio 47,96 Km/h.
---	--	---	---------------------------------	---

Km. TOT. 12,866



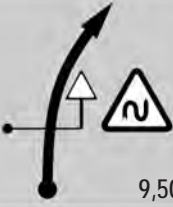









T.C. / C.H. 4 / 7	T.C. / C.H. 5 / 8	Distance Distancia	Time Tiempo	Average Promedio
<i>EL LLOAR - LA FIGUERA</i> →	<i>FALSET - PORRERA</i>	47,96 Km.	1h.00'	47,96 Km/h.

Km. TOT. Km. PART. DIRECTION / DIRECCION INFORMATIONS / INFORMACIONES REGRE.

0,000	0,000	1 	12,866	T-732  R-1 41.18453 N 0.74958 E 	47,960
0,821	0,821	2 	12,045	T-732	47,139
1,050	0,229	3 	11,816	T-732 R-2 Pilonas verdes 41.18087 N 0.74415 E	46,910
1,555	0,505	4 	11,311	T-732 Pilonas verdes	46,405
2,448	0,893	5 	10,418	T-732	45,512
2,826	0,378	6 	10,040	T-732 ! R-3 41.177624 N 0.729598 E	45,134

T.C. / C.H. 4 / 7 <i>EL LLOAR - LA FIGUERA</i>	T.C. / C.H. 5 / 8 <i>FALSET - PORRERA</i>	Distance Distancia 47,96 Km.	Time Tiempo 1h.00'	Average Promedio 47,96 Km/h.
--	---	---	---------------------------------	---

Km. TOT. Km. PART. DIRECTION / DIRECCION INFORMATIONS / INFORMACIONES REGRE.

3,357	0,531	7 	9,509	T-732		44,603
4,286	0,929	8 	8,580	T-732	 R-4	43,674
4,824	0,538	9 	8,042	T-732		43,136
5,666	0,842	10 	7,200	T-732 x T-730	 R-5  EL MOLAR	42,294
5,867	0,201	11 	6,999	T-730		42,093
6,670	0,803	12 	6,196	T-730	 R-6	41,290

T.C. / C.H. 4 / 7

T.C. / C.H. 5 / 8

Distance
DistanciaTime
TiempoAverage
Promedio

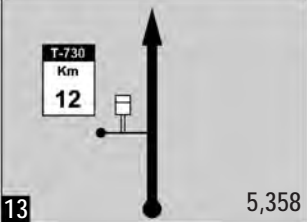
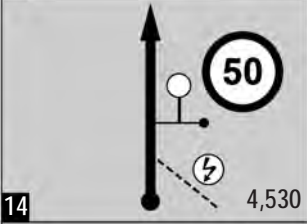
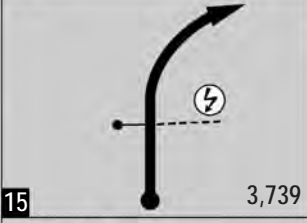
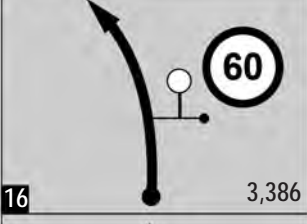
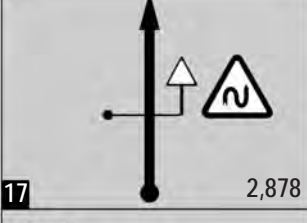
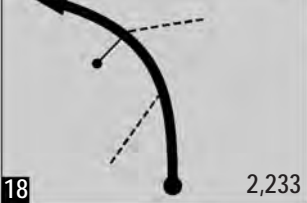
EL LLOAR - LA FIGUERA

→ FALSET - PORRERA

47,96 Km.

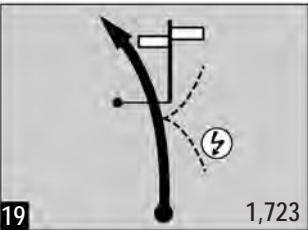

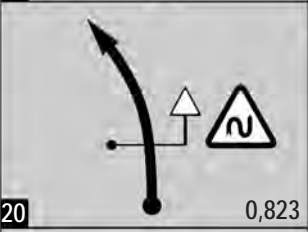
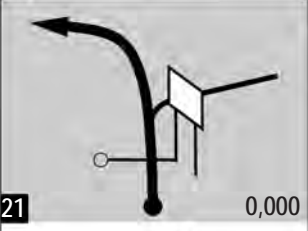


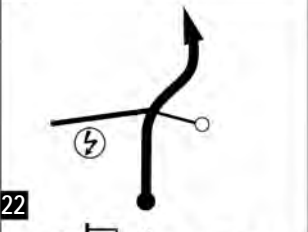


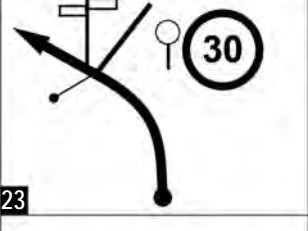


1h.00'

47,96 Km/h.


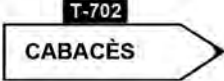



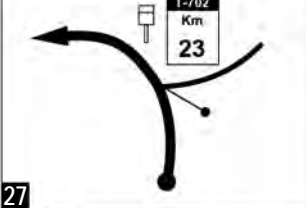


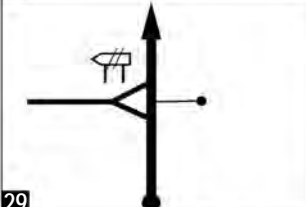


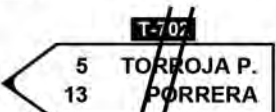
Km. TOT. Km. PART.		DIRECCION / DIRECCION	INFORMATIONS / INFORMACIONES	REGRE.
7,508	0,838		T-730	40,452
8,336	0,828		T-730	39,624
9,127	0,791		T-730	38,833
9,480	0,353		T-730	38,480
9,988	0,508		T-730	37,972
10,633	0,645		T-730	37,327

T.C. / C.H. 4 / 7 <i>EL LLOAR - LA FIGUERA</i>	T.C. / C.H. 5 / 8 <i>FALSET - PORRERA</i>	Distance Distancia 47,96 Km.	Time Tiempo 1h.00'	Average Promedio 47,96 Km/h.
--	---	---	---------------------------------	---

Km. TOT. Km. PART.	DIRECTION / DIRECCION	INFORMATIONS / INFORMACIONES	REGRE.
--------------------	-----------------------	------------------------------	--------

11,143	0,510	19 	1,723	T-730  R-9	41,20250 N 0,72485 E	36,817
12,043	0,900	20 	0,823	T-730		35,917
12,866	0,823	21 	0,000	T-730   41.21487 N 0.73255 E (LA FIGUERA)		35,094
13,036	0,170	22 		T-730  41.21540 N 0.73080 E (LA FIGUERA)	 R-10	34,924
13,192	0,156	23 		T-730 x Cami rural 		34,768
19,316	6,124	24 		C. Rural T-714 CABACÈS LA BISBAL P.		28,644

T.C. / C.H. 4 / 7	T.C. / C.H. 5 / 8	Distance Distancia	Time Tiempo	Average Promedio
EL LLOAR - LA FIGUERA →	FALSET - PORRERA	47,96 Km.	1h.00'	47,96 Km/h.

Km. TOT. Km. PART.		DIRECCION / DIRECCION	INFORMATIONS / INFORMACIONES	REGRE.
23,013	3,697	25 	T-714 x T-702 	24,947
28,720	5,707	26 	T-702  	19,240
30,198	1,478	27 	T-702	17,762
32,571	2,373	28 	T-702 	15,389
33,100	0,529	29 	T-702 x T-710 	14,860
36,885	3,785	30 	T-710 	11,075

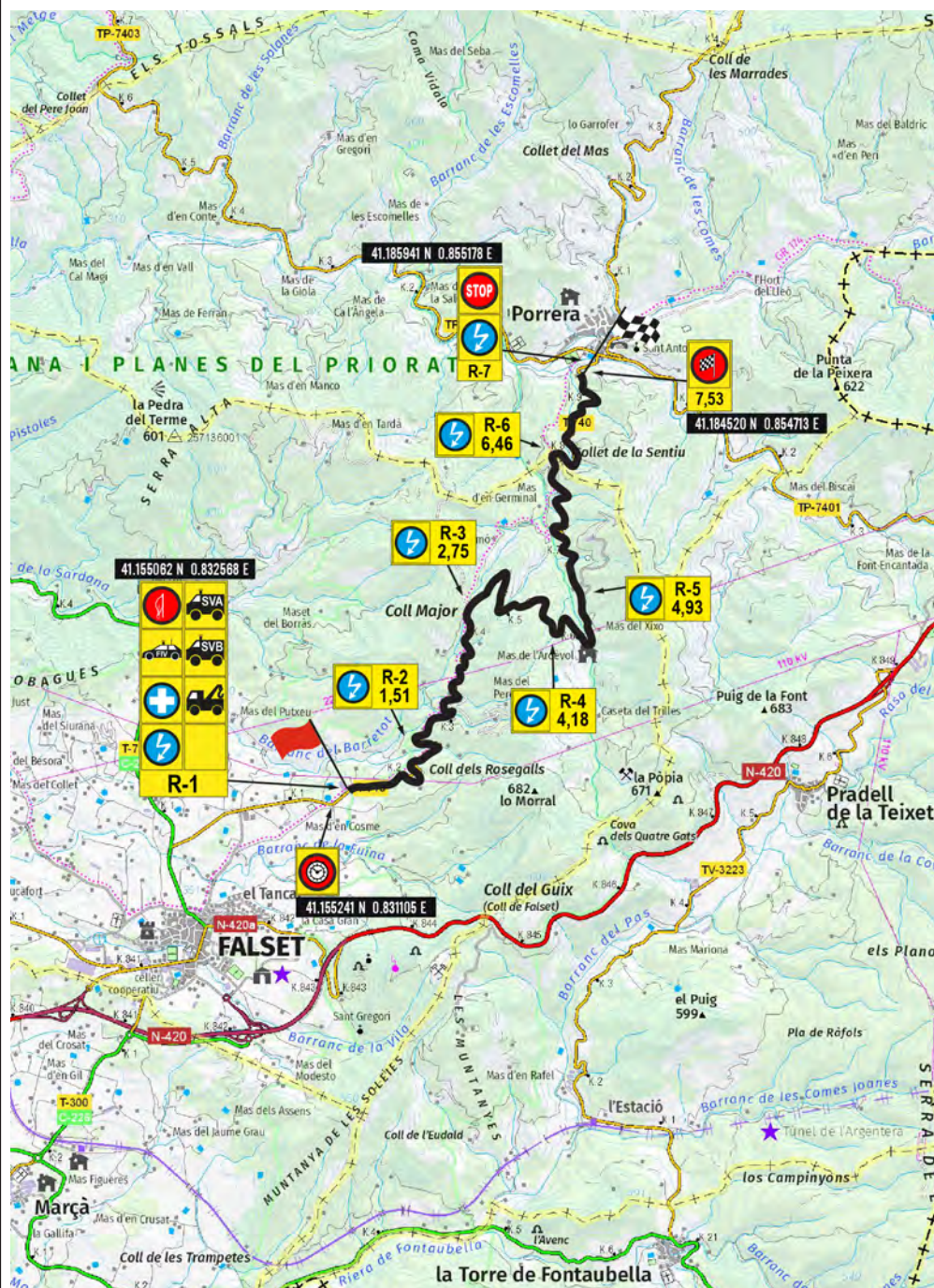
T.C. / C.H. 4 / 7 EL LLOAR - LA FIGUERA	T.C. / C.H. 5 / 8 FALSET - PORRERA	Distance Distancia 47,96 Km.	Time Tiempo 1h.00'	Average Promedio 47,96 Km/h.
---	--	---	---------------------------------	---

Km. TOT. Km. PART. DIRECTION / DIRECCION INFORMATIONS / INFORMACIONES REGRE.

37,975	1,090	31 	T-710 	9,985
38,175	0,200	32 	T-710 	9,785
46,725	8,550	33 	T-710 x T-740 	1,235
47,355	0,630	34 	T-740 	0,605
47,960	0,605	35 	T-740 	0,000
		36 	T-740 	

NOTAS

FALSET - PORRERA



T.C. / C.H. **5 / 8**

T.C. / C.H. **5A / 8A**

Distance
Distancia

Time
Tiempo

Average
Promedio

FALSET - PORRERA



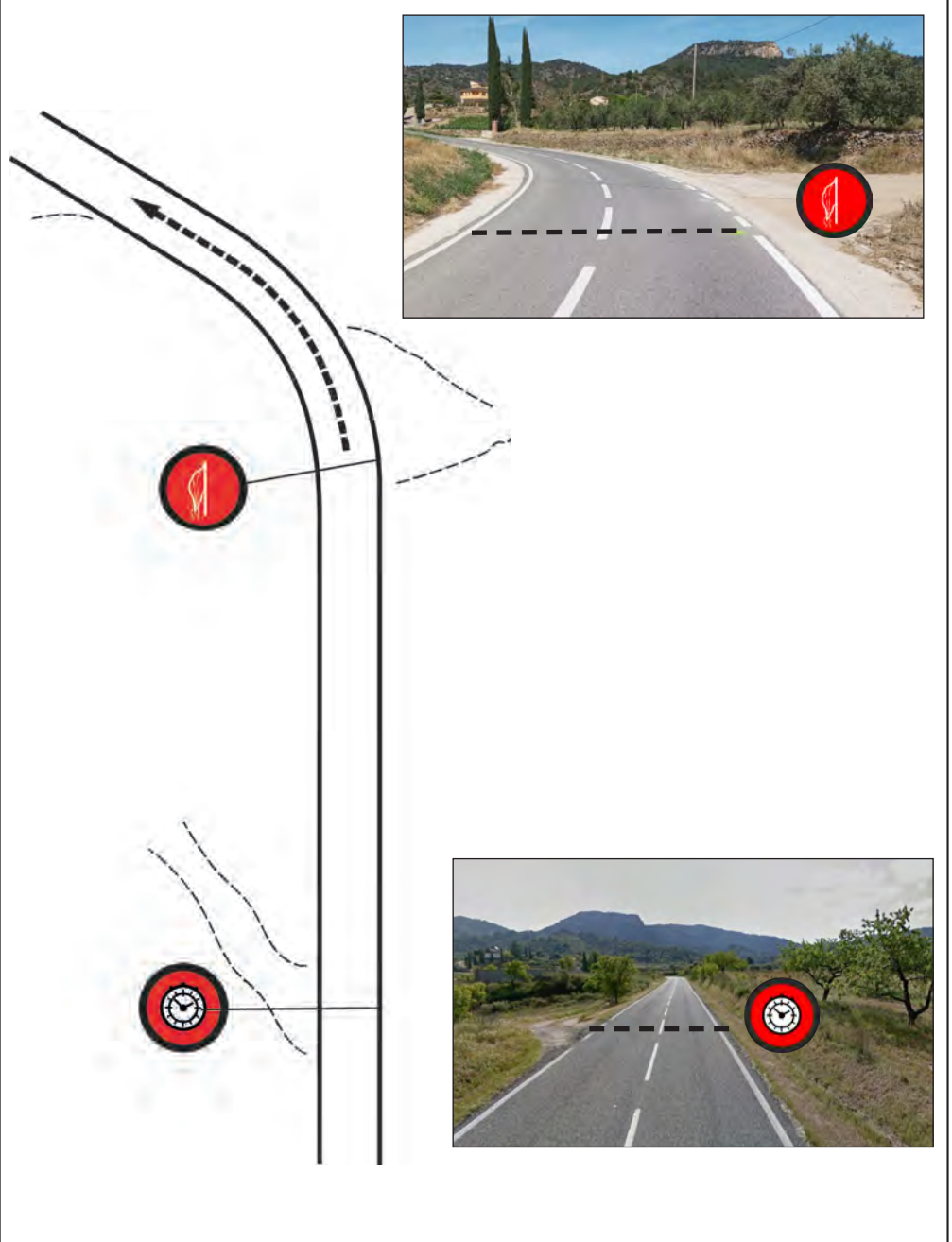
*REUS - REGROUP
/ PARC FERME IN*

36,19 Km.

**0h.57'
0h.52'**

**38,10 Km/h.
41,76 Km/h.**

Km. TOT. 7,533



T.C. / C.H. **5 / 8**

FALSET - PORRERA

T.C. / C.H. **5A / 8A**

REUS - REGROUP
PARC FERME IN

Distance
Distancia

36,19 Km.

Time
Tiempo

**0h.57'
0h.52'**

Average
Promedio

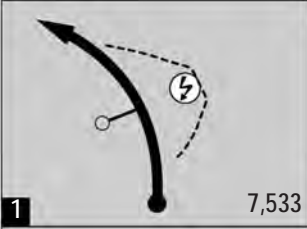


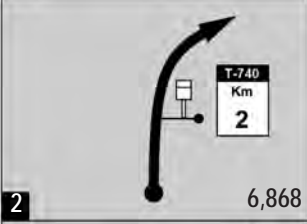
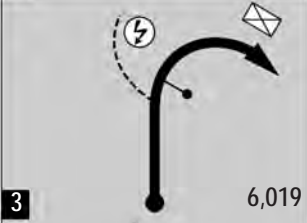
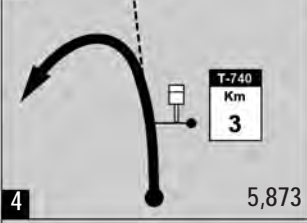
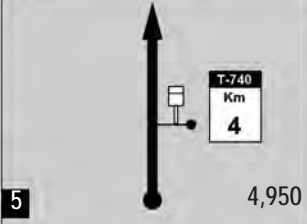
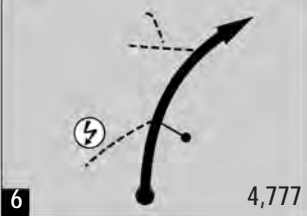
**38,10 Km/h.
41,76 Km/h.**

Km. TOT. 7,533



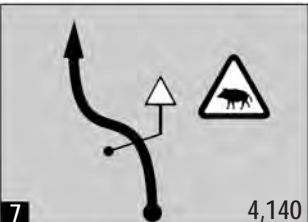
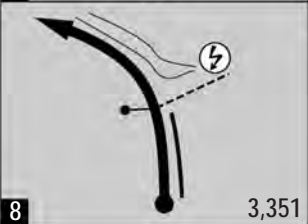




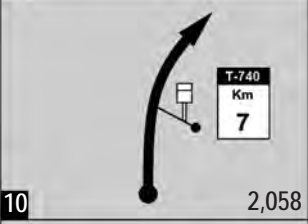
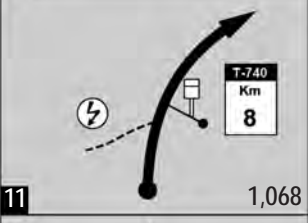


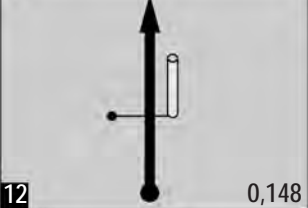

T.C. / C.H. 5 / 8 <i>FALSET - PORRERA</i>	T.C. / C.H. 5A / 8A <i>REUS - REGROUP / PARC FERME IN</i>	Distance Distancia 36,19 Km.	Time Tiempo 0h.57' 0h.52'	Average Promedio 38,10 Km/h. 41,76 Km/h.
---	---	---	--	---

Km. TOT. Km. PART. DIRECTION / DIRECCION INFORMATIONS / INFORMACIONES REGRE.

0,000	0,000	1 	7,533	T-740  R-1 41.165062 N 0.832568 E 	36,190
0,665	0,665	2 	6,868	T-740	35,525
1,514	0,849	3 	6,019	T-740 41.161231 N 0.841680 E	34,676
1,660	0,146	4 	5,873	T-740	34,530
2,583	0,923	5 	4,950	T-740	33,607
2,756	0,173	6 	4,777	T-740 41.168439 N 0.844571 E	33,434



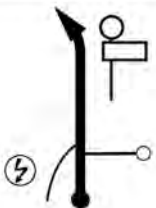


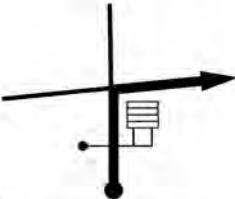



T.C. / C.H. 5 / 8 FALSET - PORRERA	T.C. / C.H. 5A / 8A REUS - REGROUP PARC FERME IN	Distance Distancia 36,19 Km.	Time Tiempo 0h.57' 0h.52'	Average Promedio 38,10 Km/h. 41,76 Km/h.
--	---	---	--	---

Km. TOT. Km. PART. DIRECTION / DIRECCION INFORMATIONS / INFORMACIONES REGRE.

3,393	0,637	7 	4,140	T-740		32,797
4,182	0,789	8 	3,351	T-740	 R-4	32,008
4,936	0,754	9 	2,597	T-740	 R-5 	31,254
5,475	0,539	10 	2,058	T-740		30,715
6,465	0,990	11 	1,068	T-740	 R-6 	29,725
7,385	0,920	12 	0,148	T-740	x TP-7403 	28,805

T.C. / C.H. 5 / 8 <i>FALSET - PORRERA</i>	T.C. / C.H. 5A / 8A <i>REUS - REGROUP / PARC FERME IN</i>	Distance Distancia 36,19 Km.	Time Tiempo 0h.57' 0h.52'	Average Promedio 38,10 Km/h. 41,76 Km/h.
---	---	---	--	---

Km. TOT. Km. PART. DIRECTION / DIRECCION INFORMATIONS / INFORMACIONES REGRE.

7,533	0,148	13		0,000	T-740  41.184520 N 0.854713 E	28,657
7,761	0,228	14			T-740  PORRERA  41.185941 N 0.855178 E	28,429
7,882	0,121	15			T-740 x TP-7403 Cornudella del Montsant → Alforja →	28,308
13,341	5,459	16			TP-7403 x N-420 N-420 FALSET ALCAÑIZ	22,849
14,797	1,456	17			N-420 !! T-3223 PRADEL T. LA TORRA F. ↗	21,393
14,970	0,173	18			N-420 x cambio de sentido !!! T-3223 PRADELL T. 1,5 LA TORRE F. 7	21,220

T.C. / C.H. 5 / 8 FALSET - PORRERA	T.C. / C.H. 5A / 8A REUS - REGROUP PARC FERME IN	Distance Distancia 36,19 Km.	Time Tiempo 0h.57' 0h.52'	Average Promedio 38,10 Km/h. 41,76 Km/h.
--	---	---	--	---

Km. TOT. Km. PART. DIRECTION / DIRECCION INFORMATIONS / INFORMACIONES REGRE.

15,285	0,315	19		x N-420 !! 	20,905
21,415	6,130	20		N-420	14,775
23,484	2,069	21		N-420	12,706
26,782	3,298	22		N-420	9,408
28,520	1,738	23		N-420	7,670
30,939	2,419	24		N-420 x N-420 a !! 	5,251

T.C. / C.H. 5 / 8 <i>FALSET - PORRERA</i>	T.C. / C.H. 5A / 8A <i>REUS - REGROUP / PARC FERME IN</i>	Distance Distancia 36,19 Km.	Time Tiempo 0h.57' 0h.52'	Average Promedio 38,10 Km/h. 41,76 Km/h.
---	---	---	--	---

Km. TOT. Km. PART. DIRECTION / DIRECCION INFORMATIONS / INFORMACIONES REGRE.

31,388	0,449	25		N-420 a		4,802
31,490	0,102	26		N-420 a	REUS nord	4,700
32,525	1,035	27		N-420 a	Centre Ciutat →	3,665
33,440	0,915	28		N-420 a x N. Urba.	(REUS)	2,750
33,800	0,360	29		N. Urba.	(REUS)	2,390
34,780	0,980	30		N. Urba. x Av. dels Paisos Catalans	(REUS)	1,410


T.C. / C.H. 5 / 8		T.C. / C.H. 5A / 8A		Distance Distancia	Time Tiempo	Average Promedio
<i>FALSET - PORRERA</i>		→ <i>REUS - REGROUP PARC FERME IN</i>		36,19 Km.	0h.57' 0h.52'	38,10 Km/h. 41,76 Km/h.
Km. TOT.	Km. PART.	DIRECTION / DIRECCION		INFORMATIONS / INFORMACIONES		REGRE.
35,003	0,223		N. Urba. x Av. dels Jocs Olímpics	(REUS)		1,187
35,382	0,379		N. Urba. x Psg Mata	<div style="border: 1px solid black; padding: 2px; display: inline-block;">Rondes →</div> <div style="border: 1px solid black; padding: 2px; display: inline-block;">Totes direccions →</div>	(REUS)	0,808
35,700	0,318		N. Urba. x Carrer de Castellvell	(REUS)		0,490
35,985	0,285		N. Urba. x C/ d'Antoni Gaudi	(REUS)		0,205
36,070	0,085		N. Urba. x C/ del General Moragues	(REUS)		0,120
36,160	0,090		N. Urba. x Pl. de la Llibertat	(REUS)		0,030

T.C. / C.H. 5 / 8	T.C. / C.H. 5A / 8A	Distance Distancia 36,19 Km.	Time Tiempo 0h.57' 0h.52'	Average Promedio 38,10 Km/h. 41,76 Km/h.
<i>FALSET - PORRERA</i> → <i>REUS - REGROUP / PARC FERME IN</i>				

Km. TOT. Km. PART. DIRECTION / DIRECCION INFORMATIONS / INFORMACIONES REGRE.

				N. Urba. Pl. de la Llibertat 	
36,190	0,030			(REUS)	0,000

NOTAS

A large, empty rectangular box with a thin black border, occupying most of the page below the title. It is intended for the user to write their notes.

T.C. / C.H.	T.C. / C.H.	Distance Distancia	Time Tiempo	Average Promedio
-------------	-------------	-----------------------	----------------	---------------------



Km. TOT. Km. PART.	DIRECTION / DIRECCION	INFORMATIONS / INFORMACIONES	REGRE.
--------------------	-----------------------	------------------------------	--------

		Urbano 41.158885 N 1.106658 E (REUS)
--	--	---



		Urbano (REUS)
--	--	----------------------

COMPACT ROAD BOOK

ETAPA 2 - 10/05/2025

Para ir del CH 5B, al CH 5C
ir a la pagina 55, vinyeta 1