



2023

7è RALLY CATALUNYA HISTÒRIC

RACC

SAOU

RACC
Quality
Data

Tram Calibratge
Av. de Joan Fuster

Trip 1,297
Trip 4,510


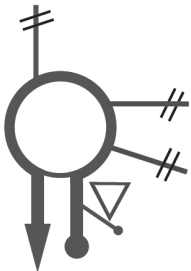




Trip 2,928

Trip 0,000

Parc Tancat
Parc fermè

Calibratge

Av. de Joan Fuster - Salou

Total	Parcial	Dirección	Informaciones
0,00	0,00		<p>x Av. Jaume Huster</p> <p>POLICIA MOSSOS D'ESQUADRA →</p> <p>Inici al costat del primer arbre</p> <p>41.083856° N 1.143915° E</p>
1,297	1,297		<p>Av. Joan Fuster</p> <p>Fer canvi de sentit a la rotonda</p> <p>* Tic a la senyal de cedi el pas</p>
2,928	1,631		<p>Av. Joan Fuster</p> <p>* Tic a la senyal de cedi el pas</p>
4,510	1,582		<p>Av. Joan Fuster</p> <p>* Tic a la senyal de cedi el pas</p> <p>41.567704° N 1.897951° E</p>
			
			

La mesura del tram de calibratge s'ha efectuat utilitzant el centre del carril dret de circulació. El vehicle amb el que s'ha fet la mesura anava equipat amb 2 sondes a les rodes del darrera i la tracció davantera, fent la mitjana de les dues.

La medición del tramo de calibración se ha realizado utilizando el centro del carril derecho de circulación. El vehículo iba equipado con dos sondas en las ruedas traseras y la tracción en la parte delantera, haciendo la media de las dos ruedas.